

СЛУЖБЕНИ ЛИСТ

ОПШТИНЕ ВРБАС

БРОЈ 2. ВРБАС 28. ЈАНУАР 2020. ГОДИНА LIV

7.

На основу члана 99. став 5. Закона о планирању и изградњи („Службени гласник Републике Србије“, број 72/2009, 81/2009 - испр., 64/2010 - одлука УС, 24/2011, 121/2012, 42/2013 - одлука УС, 50/2013 - одлука УС, 98/2013 - одлука УС, 132/2014, 145/2014 и 83/2018), члана 5. Одлуке о грађевинском земљишту у јавној својини општине Врбас („Службени лист општине Врбас“, број 18/2016 и 26/2017) и члана 36. и 119. Статута општине Врбас („Службени лист општине Врбас“, број 26/2018), Скупштина општине Врбас, на седници одржаној 28. јануара 2020. године, донела је

О Д Л У К У

О Д О Н О Ш Е Њ У П Р О Г Р А М А О Т У Ћ Е Њ А Г Р А Ћ Е В И Н С К О Г З Е М Љ И Ш Т А У Ј А В Н О Ј С В О Ј И Н И З А 2020. ГОДИНУ У ОПШТИНИ ВРБАС

Члан 1.

Овом Одлуком доноси се Програм отуђења грађевинског земљишта у јавној својини за 2020. годину у Општини Врбас.

Члан 2.

Предмет отуђења грађевинског земљишта у јавној својини по тржишним условима су следеће грађевинске парцеле:

К.О. Врбас-град, 10583, 10886/5, 10886/6, 10886/7, 10886/8, 10886/9, 4508, 8349/1, 8350/1, 8351/3, 8862/2, 9922/1, 8867/19, 6835/4

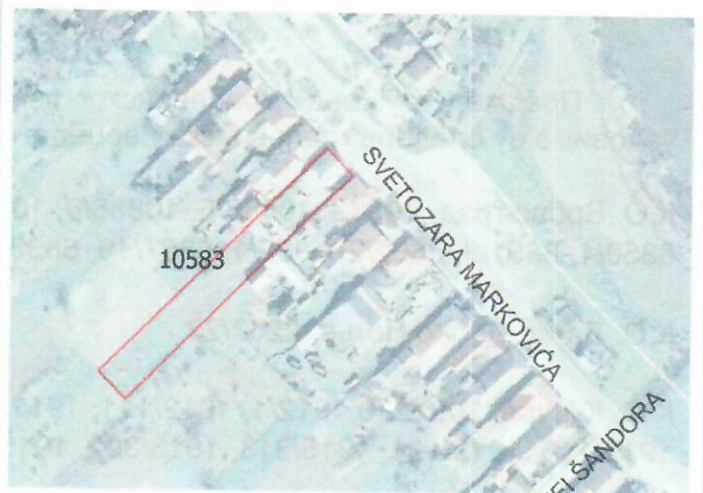
К.О. Бачко Добро Поље, 2257/22

К.О. Куцура, 309, 310, 1912/1, 1912/111, 1912/112, 1912/113, 1912/114, 1912/115, 1912/118, 1912/121, 1915/313, 1915/322, 1915/323, 1915/324, 1915/325, 1915/85

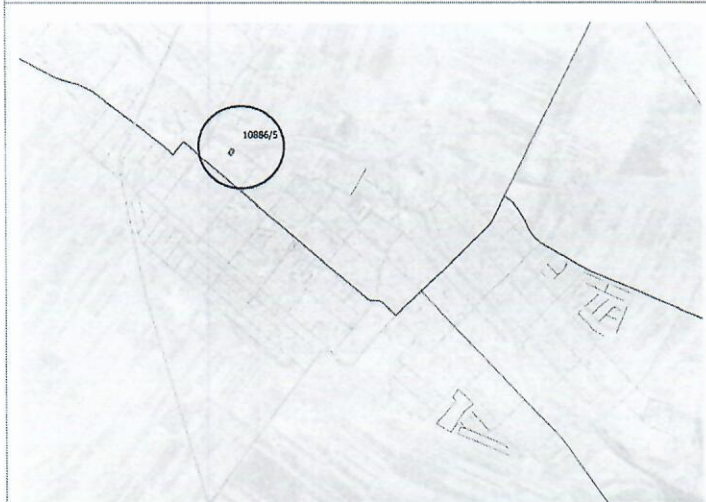
К.О. Равно Село, 1201, 1707

К.О. Савино Село, 215/1, 2932/1, 2933/18, 2933/19.

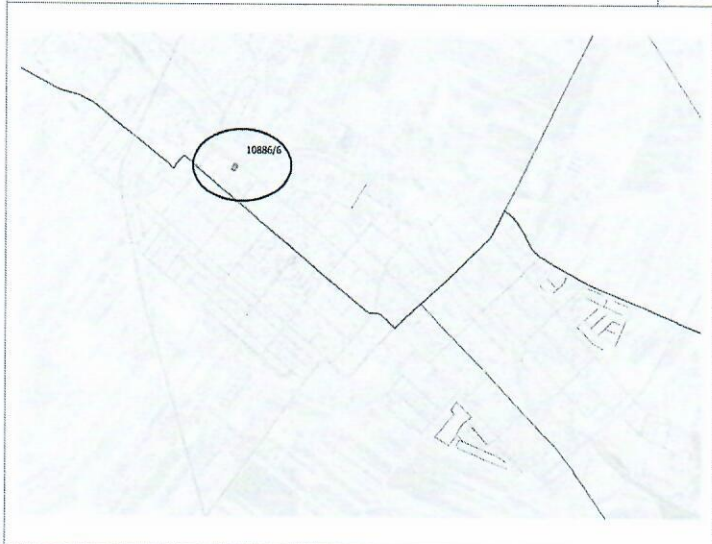
Општина / Катастарска општина	Врбас /Врбас-град
Број парцеле	10583
Власник	општина Врбас
Потес/Улица	Светозара Марковића
Блок	блок "86"
Планирана намена	Породично становање
Површина	1621 м ²
Плански основ	План генералне регулације за насељено место Врбас (Сл.лист општине Врбас 3/11, 11/14)
Услов за добијање локацијских услова	План генералне регулације
Издавањем локацијских услова директно из планског документа	Да
Правила грађења и смернице из усвојеног планског документа или смернице за израду новог планског документа	План генералне регулације за насељено место Врбас (Сл.лист општине Врбас 3/11, 11/14)
Намена зоне	У зони породичног становања дозвољена је изградња: породичних стамбених објеката, стамбено-пословних објеката, пословних објеката, објеката услужног занатства, помоћних објеката, објеката јавне намене, верских објеката, спомен обележја, спортско рекреативних објеката, објеката социјалне заштите, објеката у функцији културе, здравства, образовања и слично.
Максимални индекс заузетости	50%, а за угаоне парцеле 60%
Дозвољена спратност	По+П+1+Пк
Саобраћајница	Да
Електрична енергија	НН- да
Водовод	АС 100 mm на истој страни улице С. Марковића.
Канализација (употребљених вода, не АТК)	PVC 315mm на истој страни улице С. Марковића.
Гас	Могућност прикључења на улицу Светозара Марковића за одређеним потребама за капацитете са мреже ниског притиска до 4бар. Од капацитета зависи могућност прикључења.
Тротоар	Не



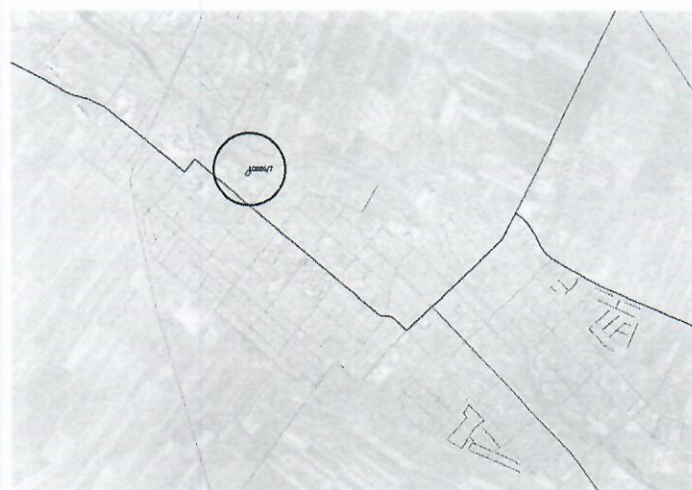
Општина / Катастарска општина	Врбас /Врбас-град
Број парцеле	10886/5
Власник	општина Врбас
Потес/Улица	Народног фронта
Блок	блок "21"
Планирана намена	Пословна зона
Површина	955 м ²
Плански основ	План генералне регулације за насељено место Врбас (Сл.лист општине Врбас 3/11, 11/14)
Услов за добијање локацијских услова	План генералне регулације
Издавањем локацијских услова директно из планског документа	Да
Правила грађења и смернице из усвојеног планског документа или смернице за израду новог планског документа	План генералне регулације за насељено место Врбас (Сл.лист општине Врбас 3/11, 11/14)
Намена зоне	У пословној зони је дозвољена изградња пословног простора и то за потребе: производње, складиштења, трговине, угоститељства, занаства, пословања, администрације, културе, здравства, спорта, рекреације, културе, образовања и слично, као и објеката породичног становања.
Максимални индекс заузетости	60% рачунајући објекте високоградње
Дозвољена спратност	По+П+2
Саобраћајница	Да
Електрична енергија	ВН - МБТС Домаћа НН - да
Водовод	Нема изграђене водоводне мреже. Могућа изградња јавне водоводне мреже, формирањем кружног тока,прикључењем на вод.мр. АС 100 у ул. Б.Томовића и 5.пролетерске
Канализација (употребљених вода, не АТК)	PVC 250mm, на ≈40 m од парцеле.
Гас	На наведеном нема разведена дистрибутивна гасна мрежа.Најближа деоница улица Буде Томовића прикључењем на ниски притисак од 1-4бар, и деоница уз криви мост на мрежу средњег притиска 6-16бар.
Тротоар	Не



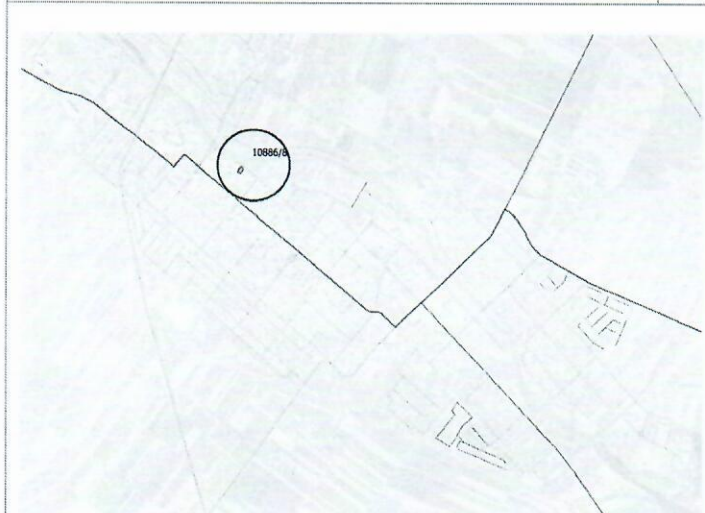
Општина / Катастарска општина	Врбас /Врбас-град
Број парцеле	10886/6
Власник	општина Врбас
Потес/Улица	Народног фронта
Блок	блок "21"
Планирана намена	Пословна зона
Површина	1049 м ²
Плански основ	План генералне регулације за насељено место Врбас (Сл.лист општине Врбас 3/11, 11/14)
Услов за добијање локацијских услова	План генералне регулације
Издавањем локацијских услова директно из планског документа	Да
Правила грађења и смернице из усвојеног планског документа или смернице за израду новог планског документа	План генералне регулације за насељено место Врбас (Сл.лист општине Врбас 3/11, 11/14)
Намена зоне	У пословној зони је дозвољена изградња пословног простора и то за потребе: производње, складиштења, трговине, угоститељства, занаства, пословања, администрације, културе, здравства, спорта, рекреације, културе, образовања и слично, као и објеката породичног становања.
Максимални индекс заузетости	60% рачунајући објекте високоградње
Дозвољена спратност	По+П+2
Саобраћајница	Да
Електрична енергија	ВН - МБТС Домаћа НН - да
Водовод	Нема изграђене водоводне мреже. Могућа изградња јавне водоводне мреже, формирањем кружног тока,прикључењем на вод.мр. АС 100 у ул. Б.Томовића и 5.пролетерске
Канализација (употребљених вода, не АТК)	PVC 250mm, на ≈40 m од парцеле.
Гас	На наведеном нема разведена дистрибутивна гасна мрежа.Најближа деоница улица Буда Томовића прикључењем на ниски притисак од 1-4бар, и деоница уз криви мост на мрежу средњег притиска 6-16бар.
Тротоар	Не




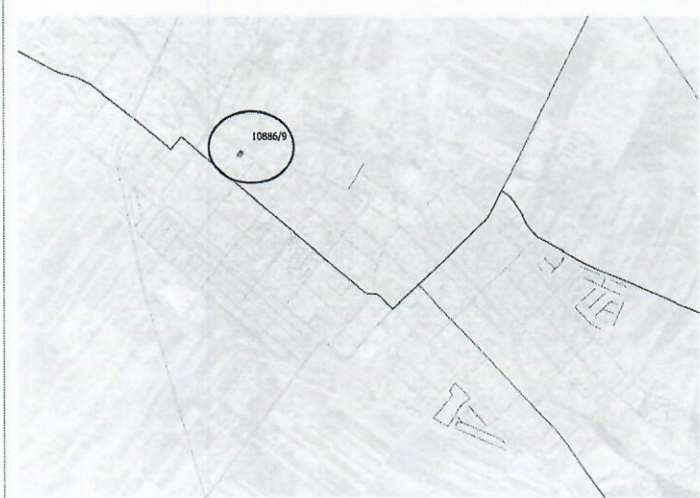
Општина / Катастарска општина	Врбас /Врбас-град
Број парцеле	10886/7
Власник	општина Врбас
Потес/Улица	Народног фронта
Блок	блок "21"
Планирана намена	Пословна зона
Површина	1129 м ²
Плански основ	План генералне регулације за насељено место Врбас (Сл.лист општине Врбас 3/11, 11/14)
Услов за добијање локацијских услова	План генералне регулације
Издавањем локацијских услова директно из планског документа	Да
Правила грађења и смернице из усвојеног планског документа или смернице за израду новог планског документа	План генералне регулације за насељено место Врбас (Сл.лист општине Врбас 3/11, 11/14)
Намена зоне	У пословној зони је дозвољена изградња пословног простора и то за потребе: производње, складиштења, трговине, угоститељства, занаства, пословања, администрације, културе, здравства, спорта, рекреације, културе, образовања и слично, као и објеката породичног становања.
Максимални индекс заузетости	60% рачунајући објекте високоградње
Дозвољена спратност	По+П+2
Саобраћајница	Да
Електрична енергија	ВН - МБТС Домаћа НН - да
Водовод	Нема изграђене водоводне мреже. Могућа изградња јавне водоводне мреже, формирањем кружног тока,прикључењем на вод.мр. АС 100 у ул. Б.Томовића и 5.пролетерске
Канализација (употребљених вода, не АТК)	PVC 250mm, на ≈30 m од парцеле.
Гас	На наведеном нема разведена дистрибутивна гасна мрежа.Најближа деоница улица Буде Томовића прикључењем на ниски притисак од 1-4бар, и деоница уз криви мост на мрежу средњег притиска 6-16бар.
Тротоар	Не



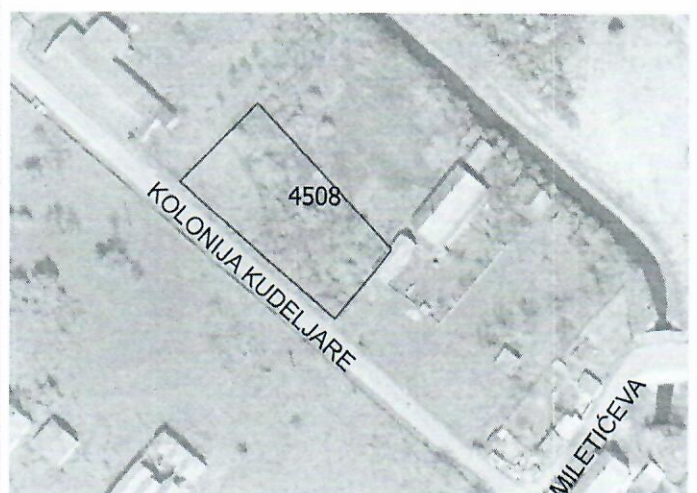
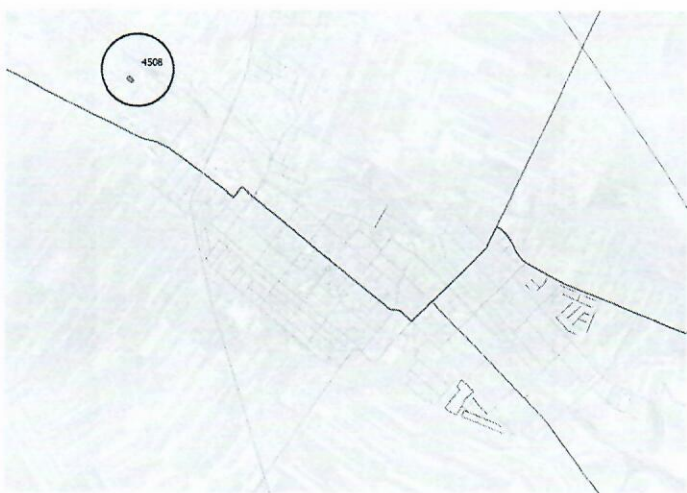
Општина / Катастарска општина	Врбас /Врбас-град
Број парцеле	10886/8
Власник	општина Врбас
Потес/Улица	Народног фронта
Блок	блок "21"
Планирана намена	Пословна зона
Површина	1151 м ²
Плански основ	План генералне регулације за насељено место Врбас (Сл.лист општине Врбас 3/11, 11/14)
Услов за добијање локацијских услова	План генералне регулације
Издавањем локацијских услова директно из планског документа	Да
Правила грађења и смернице из усвојеног планског документа или смернице за израду новог планског документа	План генералне регулације за насељено место Врбас (Сл.лист општине Врбас 3/11, 11/14)
Намена зоне	У пословној зони је дозвољена изградња пословног простора и то за потребе: производње, складиштења, трговине, угоститељства, занаства, пословања, администрације, културе, здравства, спорта, рекреације, културе, образовања и слично, као и објеката породичног становања.
Максимални индекс заузетости	60% рачунајући објекте високоградње
Дозвољена спратност	По+П+2
Саобраћајница	Да
Електрична енергија	ВН - МБТС Домаћа НН - да
Водовод	Нема изграђене водоводне мреже. Могућа изградња јавне водоводне мреже, формирањем кружног тока,прикључењем на вод.мр. АС 100 у ул. Б.Томовића и 5.пролетерске
Канализација (употребљених вода, не АТК)	PVC 250mm, на ≈20 m од парцеле.
Гас	На наведеном нема разведена дистрибутивна гасна мрежа.Најближа деоница улица Буде Томовића прикључењем на ниски притисак од 1-4бар, и деоница уз криви мост на мрежу средњег притиска 6-16бар.
Тротоар	Не



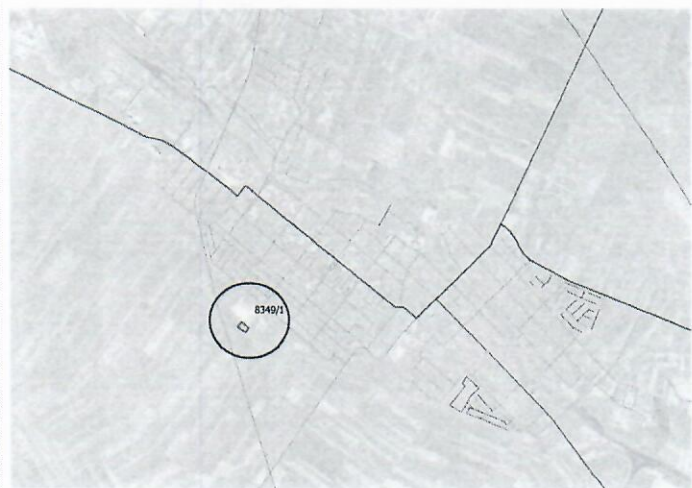
Општина / Катастарска општина	Врбас /Врбас-град
Број парцеле	10886/9
Власник	општина Врбас
Потес/Улица	Народног фронта
Блок	блок "21"
Планирана намена	Пословна зона
Површина	1019 м ²
Плански основ	План генералне регулације за насељено место Врбас (Сл.лист општине Врбас 3/11, 11/14)
Услов за добијање локацијских услова	План генералне регулације
Издавањем локацијских услова директно из планског документа	Да
Правила грађења и смернице из усвојеног планског документа или смернице за израду новог планског документа	План генералне регулације за насељено место Врбас (Сл.лист општине Врбас 3/11, 11/14)
Намена зоне	У пословној зони је дозвољена изградња пословног простора и то за потребе: производње, складиштења, трговине, угоститељства, занаства, пословања, администрације, културе, здравства, спорта, рекреације, културе, образовања и слично, као и објеката породичног становања.
Максимални индекс заузетости	60% рачунајући објекте високоградње
Дозвољена спратност	По+П+2
Саобраћајница	Да
Електрична енергија	ВН - МБТС Домаћа НН - да
Водовод	Нема изграђене водоводне мреже. Могућа изградња јавне водоводне мреже, формирањем кружног тока,прикључењем на вод.мр. АС 100 у ул. Б.Томовића и 5.пролетерске
Канализација (употребљених вода, не АТК)	PVC 250mm, на ≈15 m од парцеле.
Гас	На наведеном нема разведена дистрибутивна гасна мрежа.Најближа деоница улица Буде Томовића прикључењем на ниски притисак од 1-4бар, и деоница уз криви мост на мрежу средњег притиска 6-16бар.
Тротоар	Не



Општина / Катастарска општина	Врбас /Врбас-град
Број парцеле	4508
Власник	општина Врбас
Потес/Улица	Колонија кудељаре
Блок	блок"2"
Планирана намена	Радна зона
Површина	1903 м ²
Плански основ	План генералне регулације за насељено место Врбас (Сл.лист општине Врбас 3/11, 11/14)
Услов за добијање локацијских услова	План генералне регулације
Издавањем локацијских услова директно из планског документа	Да
Правила грађења и смернице из усвојеног планског документа или смернице за израду новог планског документа	План генералне регулације за насељено место Врбас (Сл.лист општине Врбас 3/11, 11/14)
Намена зоне	У радним зонама лоцираће се делатности које захтевају веће просторе и које негативно утичу на околину привредни, складишни, услужни и слични објекти. Ови комплекси ће се реализовати на основу планова детаљне регулације уз израду студије процене утицаја на животну средину за потенцијалне загађиваче.
Максимални индекс заузетости	70% рачунајући објекте високоградње, мин.20% зелених површина
Дозвољена спратност	производни и складишни високо приземље, По+П+2
Саобраћајница	Да
Електрична енергија	ВН- стс Кудељара НН Ул. Милетићева
Водовод	АС 100mm у ул. Колонија Кудељаре, на ≈ 90м од парцеле.
Канализација (употребљених вода, не АТК)	Није изграђена канализациона мрежа.
Гас	Да, прикључење из Милетићеве улице на гасовод средњег притиска уколико се ради о индустријском објекту.
Тротоар	Не



Општина / Катастарска општина	Врбас /Врбас-град
Број парцеле	8349/1
Власник	општина Врбас
Потес/Улица	Лазе Костића
Блок	блок "31"
Планирана намена	Радна зона
Површина	5404 м ²
Плански основ	План генералне регулације за насељено место Врбас (Сл.лист општине Врбас 3/11, 11/14)
Услов за добијање локацијских услова	Израда плана детаљне регулације
Издавањем локацијских услова директно из планског документа	Не
Правила грађења и смернице из усвојеног планског документа или смернице за израду новог планског документа	Смернице за израду новог планског документа
Намена зоне	У радним зонама лоцираће се делатности које захтевају веће просторе и које негативно утичу на околину привредни, складишни, услужни и слични објекти. Ови комплекси ће се реализовати на основу планова детаљне регулације уз израду студије процене утицаја на животну средину за потенцијалне загађиваче.
Максимални индекс заузетости	70% рачунајући објекте високоградње, мин.20% зелених површина
Дозвољена спратност	Производни и складишни високо приземље, По+П+2
Саобраћајница	Не
Електрична енергија	ВН - ЗТС Војводина промет НН ул Лазе Костића
Водовод	Нема изграђене водоводне мреже. Могућа изградња јавне водоводне мреже прикључењем на АС 100mm на ≈280m од парцеле, на углу Л.Костића и И.Л.Рибара.
Канализација (употребљених вода, не АТК)	Колектор АВ DN 1200, на ≈235m од парцеле, према ул. Л.Костића
Гас	Да, из улице Иве Лоле Рибара за мање капацитете и за веће капацитете из улице угао Густава Крклеца Лазе Костића са прикључног вода Куцура – Врбас-С. Село
Тротоар	Не



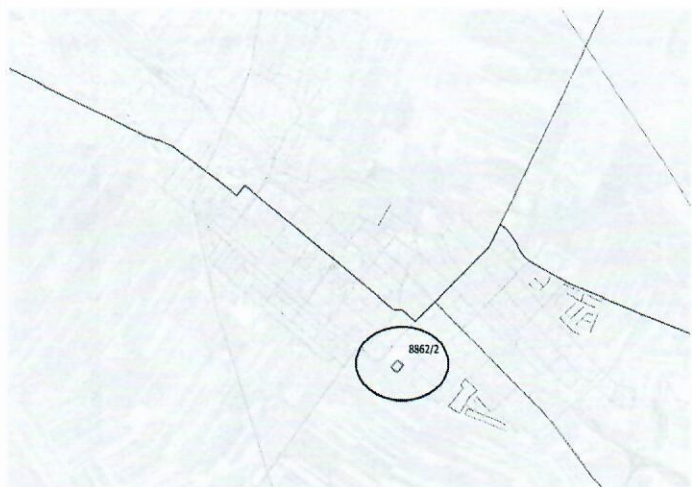
Општина / Катастарска општина	Врбас /Врбас-град
Број парцеле	8350/1
Власник	општина Врбас
Потес/Улица	Лазе Костића
Блок	блок"31"
Планирана намена	Радна зона
Површина	23384 м ²
Плански основ	План генералне регулације за насељено место Врбас (Сл.лист општине Врбас 3/11, 11/14)
Услов за добијање локацијских услова	Израда плана детаљне регулације
Издавањем локацијских услова директно из планског документа	Не
Правила грађења и смернице из усвојеног планског документа или смернице за израду новог планског документа	Смернице за израду новог планског документа
Намена зоне	У радним зонама лоцираће се делатности које захтевају веће просторе и које негативно утичу на околину привредни, складишни, услужни и слични објекти. Ови комплекси ће се реализовати на основу планова детаљне регулације уз израду студије процене утицаја на животну средину за потенцијалне загађиваче.
Максимални индекс заузетости	70% рачунајући објекте високоградње, мин.20% зелених површина
Дозвољена спратност	Производни и складишни високо приземље, По+П+2
Саобраћајница	Не
Електрична енергија	ВН- ул И.Л.Рибара и ЗТС Војводина промет НН- ул Лазе Костића
Водовод	АС 100mm у ул. Л. Костића на ≈ 80m североисточно
Канализација (употребљених вода, не АТК)	Колектор АВ DN 1200, на ≈20m од парцеле, према ул. Л.Костића или PVC 250mm у ул. Л. Костића на око 80m североисточно
Гас	Да, из улице Иве Лоле Рибара за мање капацитете и за веће капацитете из улице угао Густава Крклеца Лазе Костића са прикључног вода Куцура – Врбас-С. Село
Тротоар	Не



Општина / Катастарска општина	Врбас /Врбас-град
Број парцеле	8351/3
Власник	општина Врбас
Потес/Улица	Лаза Костића
Блок	блок"31"
Планирана намена	Радна зона
Површина	6548 м ²
Плански основ	План генералне регулације за насељено место Врбас (Сл.лист општине Врбас 3/11, 11/14)
Услов за добијање локацијских услова	Израда плана детаљне регулације
Издавањем локацијских услова директно из планског документа	Не
Правила грађења и смернице из усвојеног планског документа или смернице за израду новог планског документа	Смернице за израду новог планског документа
Намена зоне	У радним зонама лоцираће се делатности које захтевају веће просторе и које негативно утичу на околину привредни, складишни, услужни и слични објекти. Ови комплекси ће се реализовати на основу планова детаљне регулације уз израду студије процене утицаја на животну средину за потенцијалне загађиваче.
Максимални индекс заузетости	70% рачунајући објекте високоградње, мин.20% зелених површина
Дозвољена спратност	Производни и складишни високо приземље, По+П+2
Саобраћајница	Не
Електрична енергија	ВН- ул И.Л.Рибара и ЗТС Војводина промет НН- ул Лазе Костића
Водовод	АС 100mm у ул. Л. Костића на ≈ 80m североисточно
Канализација (употребљених вода, не АТК)	Колектор АВ DN 1200, на ≈20m од парцеле, према ул. Л.Костића или PVC 250mm у ул. Л. Костића на око 80m североисточно
Гас	Да, из улице Палих бораца и Лазе Костића, за мање капацитете. За веће капацитете из улице угао Густава Крклеца Лазе Костића са прикључног вода Куцура – Врбас-С. Село
Тротоар	Не



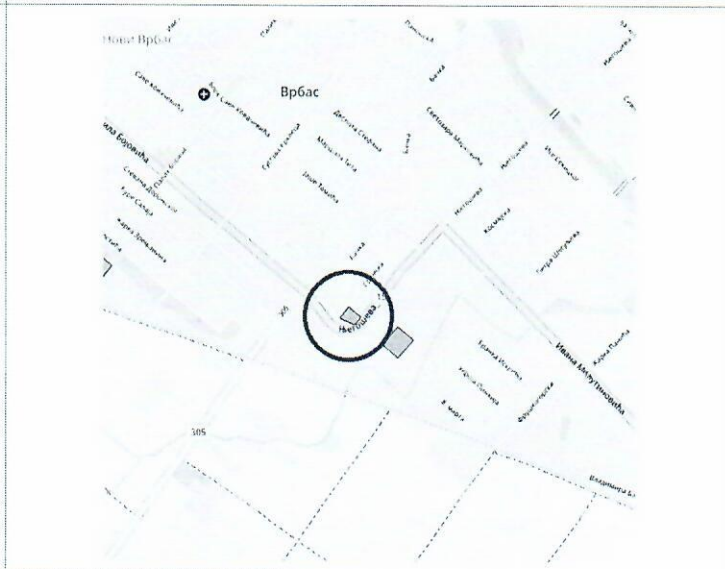
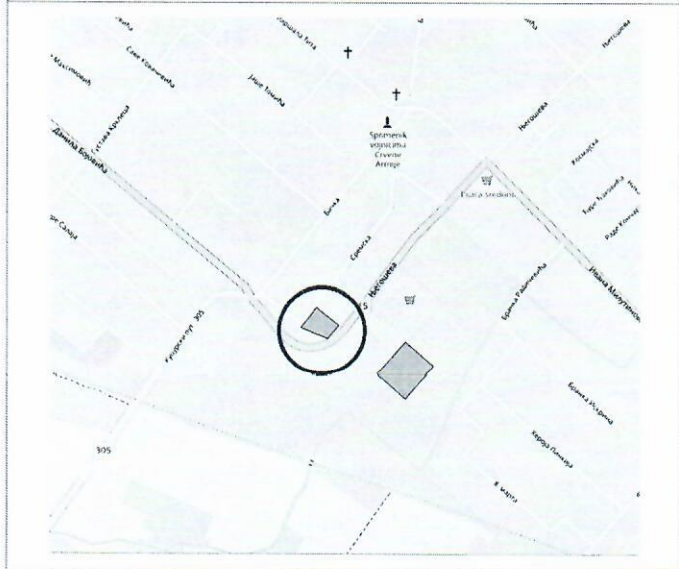
Општина / Катастарска општина	Врбас /Врбас-град
Број парцеле	8862/2
Власник	општина Врбас
Потес/Улица	Његошева
Блок	блок"71"
Планирана намена	Радна зона
Површина	7367 м ²
Плански основ	План генералне регулације за насељено место Врбас (Сл.лист општине Врбас 3/11, 11/14)
Услов за добијање локацијских услова	План генералне регулације
Издавањем локацијских услова директно из планског документа	Да
Правила грађења и смернице из усвојеног планског документа или смернице за израду новог планског документа	План генералне регулације за насељено место Врбас (Сл.лист општине Врбас 3/11, 11/14)
Намена зоне	У радним зонама лоцираће се делатности које захтевају веће просторе и које негативно утичу на околину привредни, складишни, услужни и слични објекти. Ови комплекси ће се реализовати на основу планова детаљне регулације уз израду студије процене утицаја на животну средину за потенцијалне загађиваче.
Максимални индекс заузетости	70% рачунајући објекте високоградње, мин.20% зелених површина
Дозвољена спратност	Производни и складишни високо приземље, По+П+2
Саобраћајница	Не
Електрична енергија	ВН- ЗТС Трикотажа ул Његошева НН ул Његошева
Водовод	АС 150mm на ≈ 20m југозападно од парцеле
Канализација (употребљених вода, не АТК)	PVC 250mm на ≈140m северозападно од парцеле, са друге стране улице Његошева.
Гас	Да, из улице Бранка Радичевића за мање капацитете.
Тротоар	Не



Општина / Катастарска општина	Врбас /Врбас-град
Број парцеле	9922/1
Власник	општина Врбас
Потес/Улица	Сивч Јовгена
Блок	блок "99"
Планирана намена	Радна зона
Површина	10645 м ²
Плански основ	План генералне регулације за насељено место Врбас (Сл.лист општине Врбас 3/11, 11/14)
Услов за добијање локацијских услова	План генералне регулације
Издавањем локацијских услова директно из планског документа	Да
Правила грађења и смернице из усвојеног планског документа или смернице за израду новог планског документа	План генералне регулације за насељено место Врбас (Сл.лист општине Врбас 3/11, 11/14)
Намена зоне	У радним зонама лоцираће се делатности које захтевају веће просторе и које негативно утичу на околину привредни, складишни, услужни и слични објекти. Ови комплекси ће се реализовати на основу планова детаљне регулације уз израду студије процене утицаја на животну средину за потенцијалне загађиваче.
Максимални индекс заузетости	70% рачунајући објекте високоградње, мин.20% зелених површина
Дозвољена спратност	Производни и складишни високо приземље, По+П+2
Саобраћајница	Не
Електрична енергија	ВН - да НН - тс Металоградња
Водовод	PVC 110mm, са друге стране ул. Ф.Вишњића, на ≈20m западно од парцеле.
Канализација (употребљених вода, не АТК)	PVC 315mm, са друге стране улице Ф.Вишњића.
Гас	Да, за мање капацитете до 60м3/х (након изградње МРС широка потрошња „4“, моћи ће и за капацитете код индустријских постројења)
Тротоар	Не

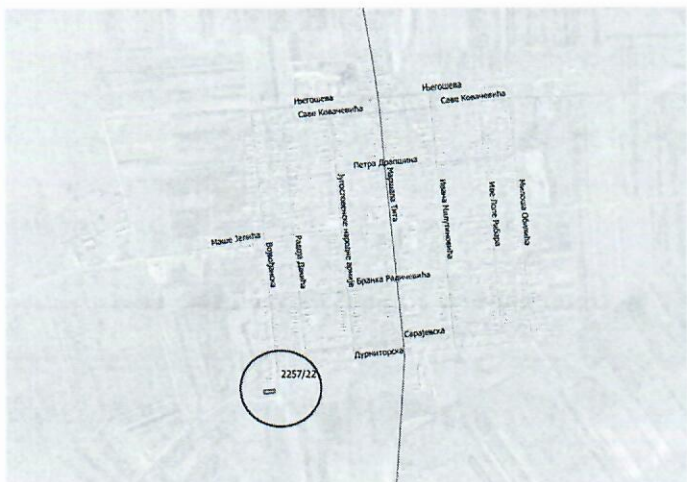


Општина / Катастарска општина	Врбас /Врбас-град
Број парцеле	8867/19
Власник	општина Врбас
Потес/Улица	Његошева
Блок	Блок "62"
Планирана намена	Радна зона-пословна зона
Површина	795 м ²
Плански основ	План генералне регулације за насељено место Врбас (Сл.лист општине Врбас 3/11, 11/14)
Услов за добијање локацијских услова	План генералне регулације
Издавањем локацијских услова директно из планског документа	Да
Правила грађења и смернице из усвојеног планског документа или смернице за израду новог планског документа	План генералне регулације за насељено место Врбас(Сл.лист општине Врбас 3/11, 11/14)
Намена зоне	У радним зонама дозвољена је изградња пословног простора и то за потребе производње, складиштења, трговине, угоститељства, занатства, пословања, администрације, културе, здравства, спорта, рекреације, културе, образовања и слично као и објеката породичног становања.
Максимални индекс заузетости	60% рачунајући објекте високоградње, мин.20% зелених површина
Дозвољена спратност	По+П+2
Саобраћајница	Да
Електрична енергија	Ваздушни NN 0,4kV вод у Сремској улици, удаљеност 40m
Водовод	Изграђена је водоводна мрежа у Ул. Његошевој ХДПЕ 110 мм и у Ул. Данила Бојовића ПЕ 90мм.
Канализација (употребљених вода, не АТК)	PVC 250mm, на 10 m од парцеле и потисни цевовод 400 ПЕХД мм од ЦС „Бикара“ према колектору.АТК на 20m од парцеле АБ 600мм.
Гас	Да
Тротоар	Не

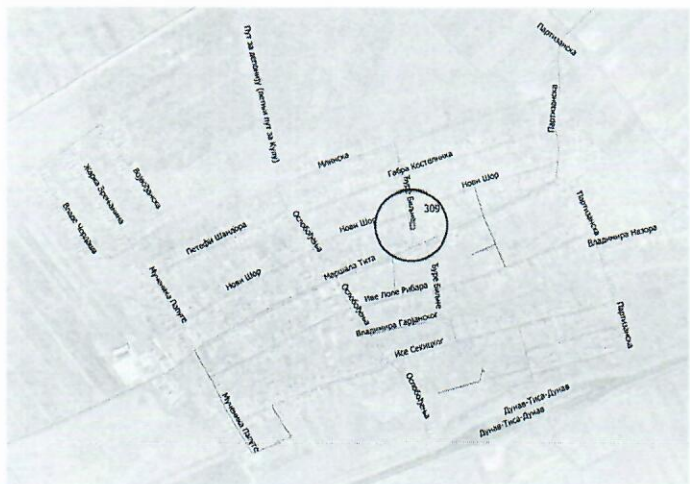


Општина / Катастарска општина	Врбас /Врбас-град
Број парцеле	6835/4
Власник	општина Врбас
Потес/Улица	Гојка Јањушевића
Блок	блок "65"
Планирана намена	Породично становање
Површина	462 м ²
Плански основ	План генералне регулације за насељено место Врбас (Сл.лист општине Врбас 3/11, 11/14)
Услов за добијање локацијских услова	План генералне регулације
Издавањем локацијских услова директно из планског документа	Да
Правила грађења и смернице из усвојеног планског документа или смернице за израду новог планског документа	План генералне регулације за насељено место Врбас (Сл.лист општине Врбас 3/11, 11/14)
Намена зоне	У зони породичног становања дозвољена је изградња: породичних стамбених објеката, стамбено-пословних објеката, пословних објеката, објеката услужног занатства, помоћних објеката, објеката јавне намене, верских објеката, спомен обележја, спортско рекреативних објеката, објеката социјалне заштите, објеката у функцији културе, здравства, образовања и слично.
Максимални индекс заузетости	50%, а за угаоне парцеле 60%
Дозвољена спратност	По+П+1+Пк
Саобраћајница	Да
Електрична енергија	НН- да
Водовод	PVC 63 mm на истој страни улице Гојка Јањушевића
Канализација (употребљених вода, не АТК)	PVC 250mm на истој страни улице Гојка Јањушевића
Гас	Могућност прикључења на улицу Гојка Јањушевића за одређеним потребама за капацитете са мреже ниског притиска до 4бар. Од капацитета зависи могућност прикључења.
Тротоар	Не
Error! Objects cannot be created from editing field codes.	Error! Objects cannot be created from editing field codes.

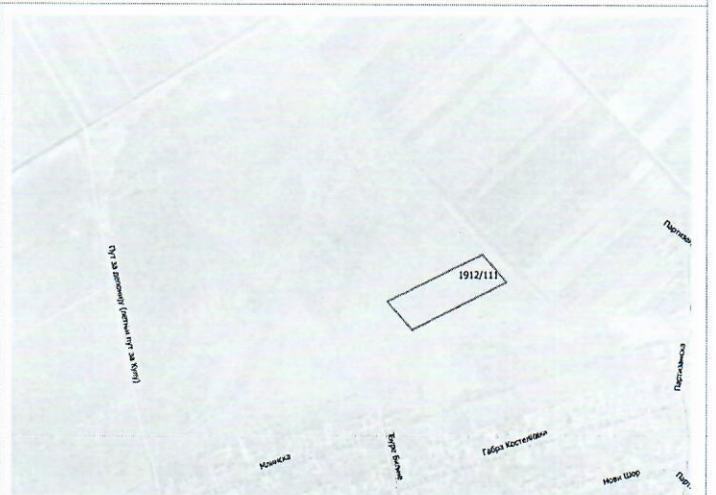
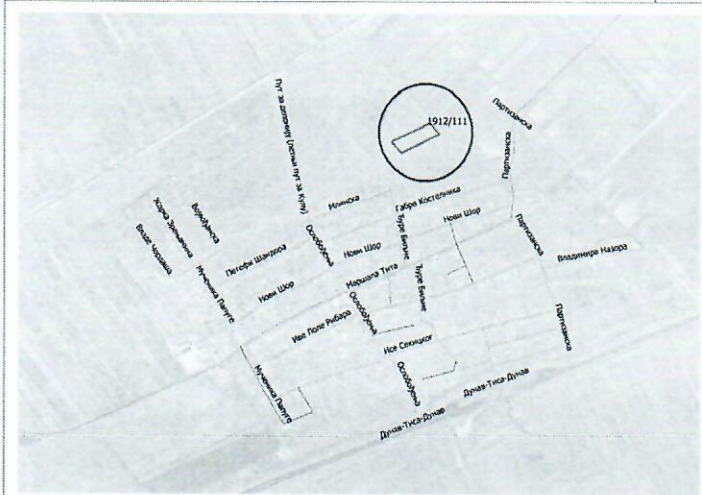
Општина / Катастарска општина	Врбас /Бачко Добро Поље
Број парцеле	2257/22
Власник	општина Врбас
Потес/Улица	Војвођанска
Блок	блок "В6"
Планирана намена	Становање малих густина
Површина	800 м ²
Плански основ	План генералне регулације Бачког Доброг Поља(Сл. лист општине Врбас 06/07)
Услов за добијање локацијских услова	План генералне регулације
Издавањем локацијских услова директно из планског документа	Да
Правила грађења и смернице из усвојеног планског документа или смернице за израду новог планског документа	План генералне регулације Бачког Доброг Поља(Сл. лист општине Врбас 06/07)
Намена зоне	Становање са економским објектима у функцији пољопривредне производње
Максимални индекс заузетости	Максимални степен заузетости парцеле стамбени део 30% економски део 70%
Дозвољена спратност	Максимално П+1
Саобраћајница	Не
Електрична енергија	НН вод у улици
Водовод	РЕ 63 са исте стране улице Војвођанска.
Канализација (употребљених вода, не АТК)	Израђена је канализација ПВЦ 315 - још није у функцији.
Гас	Да, на мрежу ниског притиска до 4бара.
Тротоар	Не



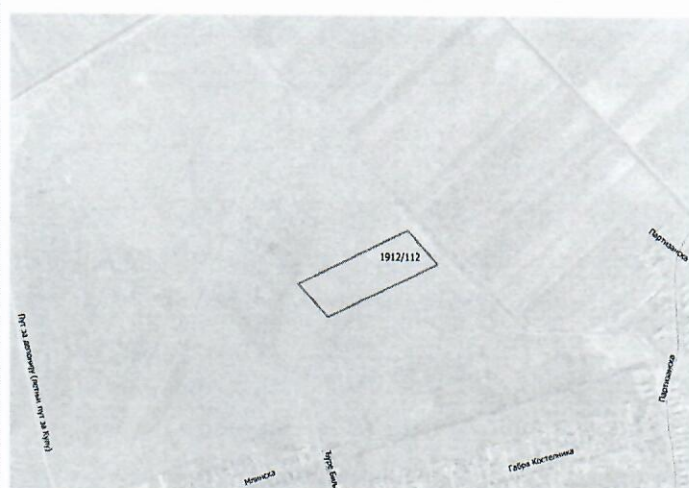
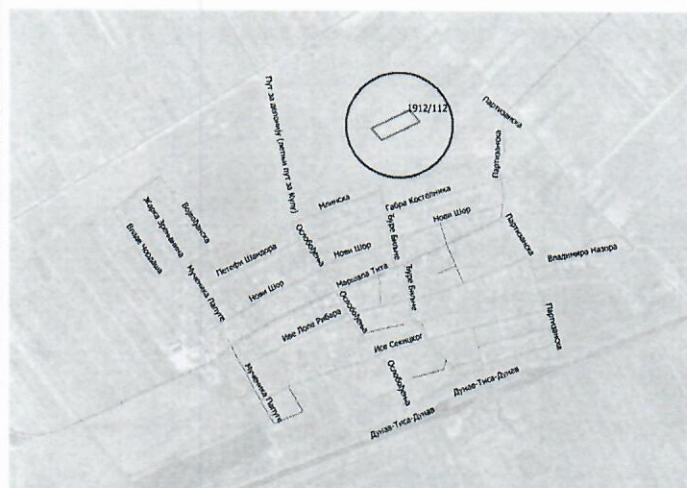
Општина / Катастарска општина	Врбас /Куцура
Број парцеле	310
Власник	општина Врбас
Потес/Улица	Маршала Тита
Блок	блок"27"
Планирана намена	Централни садржаји/ мешовита намена
Површина	1180 м ²
Плански основ	План генералне регулације насеља Куцура са детаљном регулацијом јавног грађевинског земљишта (Сл. лист општине Врбас 08/07 и 16/12)
Услов за добијање локацијских услова	План генералне регулације
Издавањем локацијских услова директно из планског документа	Да
Правила грађења и смернице из усвојеног планског документа или смернице за израду новог планског документа	План генералне регулације насеља Куцура са детаљном регулацијом јавног грађевинског земљишта (Сл. лист општине Врбас 08/07 и 16/12)
Намена зоне	У зони мешовите намене дозвољена је изградња: породичних и вишепородичних стамбених објеката, пословних објеката, објеката услужног занатства, администрације, трговине, угоститељства, финансија, верских објеката, образовних, културних, објеката за спорт и рекреацију, спомен обележја и сл.
Максимални индекс заузетости	За нестамбене објекте индекс заузетости је 80%, за стамбене објекте 50%, за угаоне парцеле намењене становању 60%
Дозвољена спратност	По+П+2
Саобраћајница	Да
Електрична енергија	ВН -да НН-да
Водовод	Да
Канализација (употребљених вода, не АТК)	Планирана изградња канализације
Гас	Да
Тротоар	Да



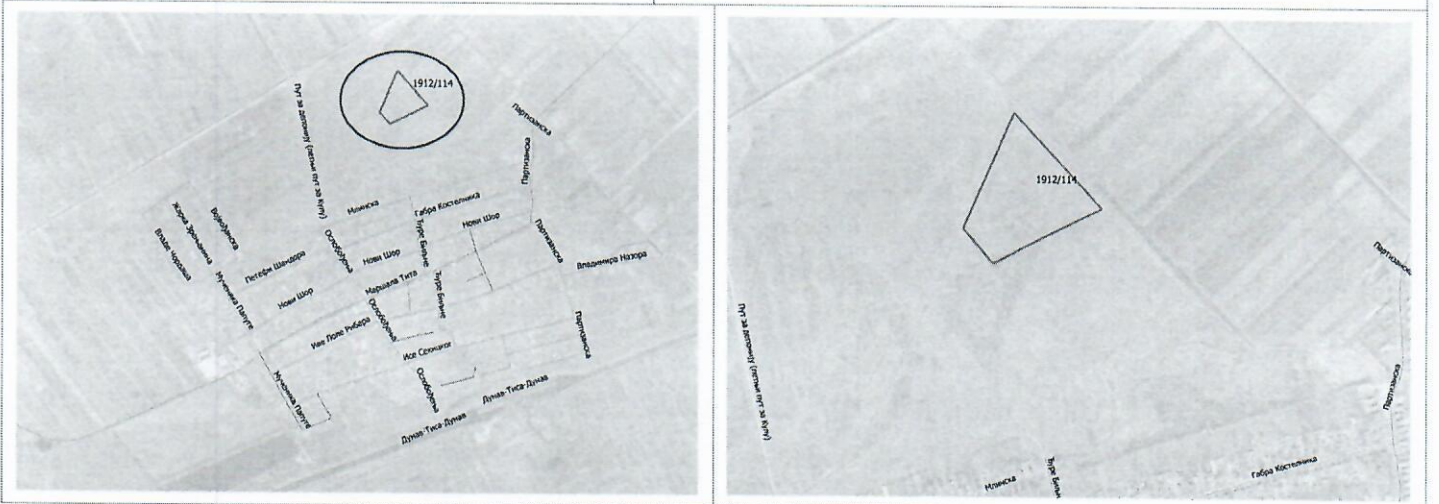
Општина / Катастарска општина	Врбас /Куцура
Број парцеле	1912/111
Власник	општина Врбас
Потес/Улица	Пашњак
Блок	блок"7"
Планирана намена	радна зона
Површина	22530 м ²
Плански основ	План генералне регулације насеља Куцура са детаљном регулацијом јавног грађевинског земљишта (Сл. лист општине Врбас 08/07 и 16/12)
Услов за добијање локацијских услова	План генералне регулације
Издавањем локацијских услова директно из планског документа	Да
Правила грађења и смернице из усвојеног планског документа или смернице за израду новог планског документа	План генералне регулације насеља Куцура са детаљном регулацијом јавног грађевинског земљишта (Сл. лист општине Врбас 08/07 и 16/12)
Намена зоне	У радним зонама лоцираће се делатности које захтевају веће просторе и које негативно утичу на околину привредни, складишни, услужни и слични објекти. Ови комплекси ће се реализовати на основу планова детаљне регулације уз израду студије процене утицаја на животну средину за потенцијалне загађиваче.
Максимални индекс заузетости	70% рачунајући објекте високоградње, мин.20% зелених површина
Дозвољена спратност	производни и складишни високо приземље, По+П+2
Саобраћајница	Не
Електрична енергија	ВН - угао улица Г.Костелника и ул Ђура Биљња, до парцеле 1912/115 цца 300 м НН - улица Млинска, до парцеле 1912/115 цца 160м
Водовод	Нема изграђене водоводне мреже.
Канализација (употребљених вода, не АТК)	Није изграђена канализациона мрежа.
Гас	На наведеном нема разведена дистрибутивна гасна мрежа.Најближа деоница улица Млинска прикључењем на ниски притисак од 1-4бар, и деоница преко атарских путева на прикључни вод насељених места средњег притиска 6-10бар са Куцурског пута у зависности од потре
Тротоар	Не



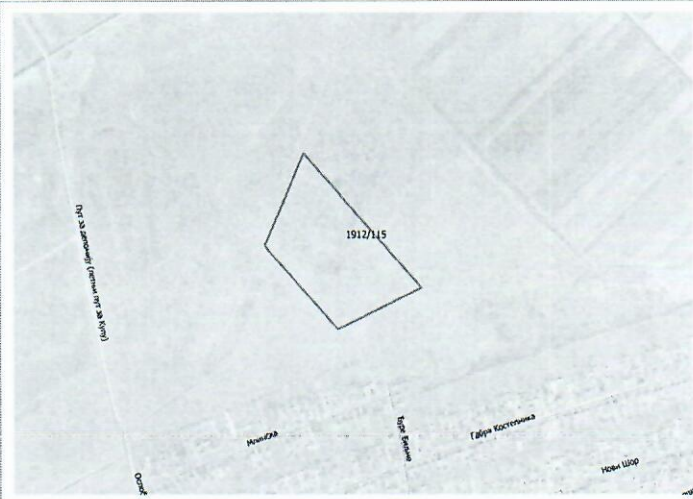
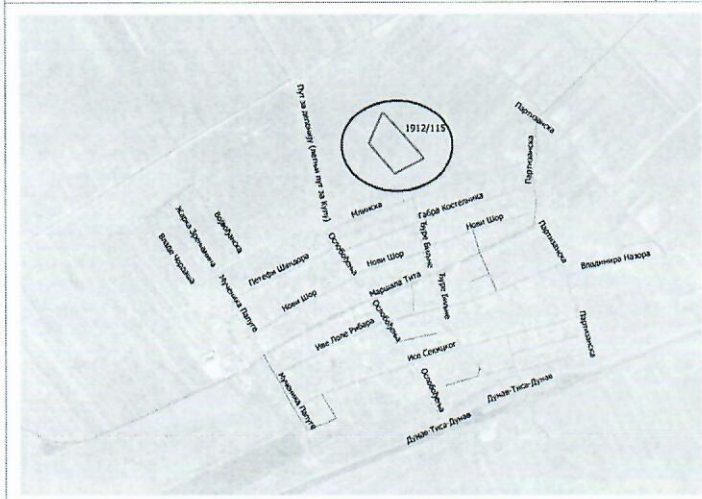
Општина / Катастарска општина	Врбас / Куцура
Број парцеле	1912/112
Власник	општина Врбас
Потес/Улица	Пашњак
Блок	блок"7"
Планирана намена	Радна зона
Површина	22530 м ²
Плански основ	План генералне регулације насеља Куцура са детаљном регулацијом јавног грађевинског земљишта (Сл. лист општине Врбас 08/07 и 16/12)
Услов за добијање локацијских услова	План генералне регулације
Издавањем локацијских услова директно из планског документа	Да
Правила грађења и смернице из усвојеног планског документа или смернице за израду новог планског документа	План генералне регулације насеља Куцура са детаљном регулацијом јавног грађевинског земљишта (Сл. лист општине Врбас 08/07 и 16/12)
Намена зоне	У радним зонама лоцираће се делатности које захтевају веће просторе и које негативно утичу на околину привредни, складишни, услужни и слични објекти. Ови комплекси ће се реализовати на основу планова детаљне регулације уз израду студије процене утицаја на животну средину за потенцијалне загађиваче.
Максимални индекс заузетости	70% рачунајући објекте високоградње, мин.20% зелених површина
Дозвољена спратност	Производни и складишни високо приземље, По+П+2
Саобраћајница	Не
Електрична енергија	ВН - угао улица Г.Костелника и ул Ђура Биљња, до парцеле 1912/115 цца 300 м НН - улица Млинска, до парцеле 1912/115 цца 160м
Водовод	Нема изграђене водоводне мреже.
Канализација (употребљених вода, не АТК)	Није изграђена канализациона мрежа.
Гас	На наведеном нема разведена дистрибутивна гасна мрежа. Најближа деоница улица Млинска прикључењем на ниски притисак од 1-4бар, и деоница преко атарских путева на прикључни вод насељених места средњег притиска 6-10бар са Куцурског пута у зависности од потр
Тротоар	Не



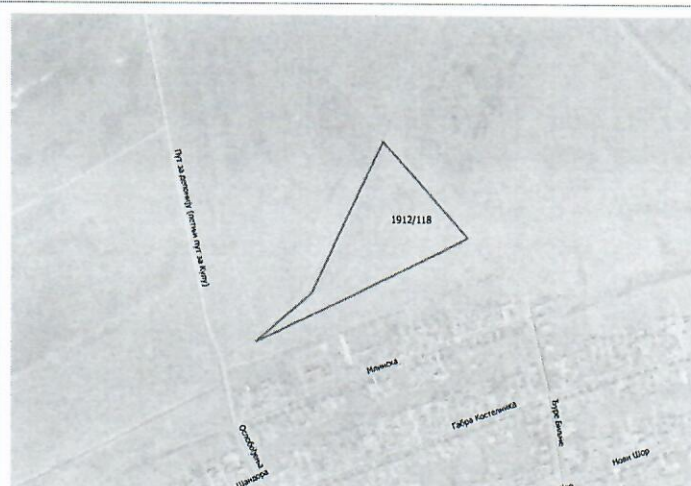
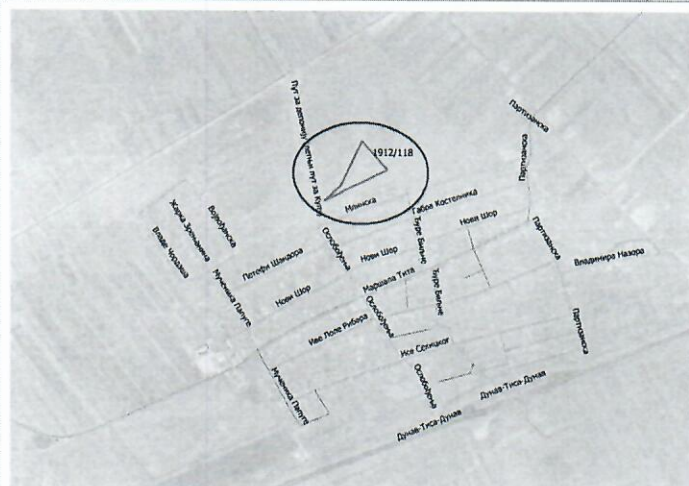
Општина / Катастарска општина	Врбас /Куцура
Број парцеле	1912/114
Власник	општина Врбас
Потес/Улица	Пашњак
Блок	блок"7"
Планирана намена	Радна зона
Површина	44474 м ²
Плански основ	План генералне регулације насеља Куцура са детаљном регулацијом јавног грађевинског земљишта (Сл. лист општине Врбас 08/07 и 16/12)
Услов за добијање локацијских услова	План генералне регулације
Издавањем локацијских услова директно из планског документа	Да
Правила грађења и смернице из усвојеног планског документа или смернице за израду новог планског документа	План генералне регулације насеља Куцура са детаљном регулацијом јавног грађевинског земљишта (Сл. лист општине Врбас 08/07 и 16/12)
Намена зоне	У радним зонама лоцираће се делатности које захтевају веће просторе и које негативно утичу на околину привредни, складишни, услужни и слични објекти. Ови комплекси ће се реализовати на основу планова детаљне регулације уз израду студије процене утицаја на животну средину за потенцијалне загађиваче.
Максимални индекс заузетости	70% рачунајући објекте високоградње, мин.20% зелених површина
Дозвољена спратност	Производни и складишни високо приземље, По+П+2
Саобраћајница	Не
Електрична енергија	ВН - угао улица Г.Костелника и ул Ђура Биљња, до парцеле 1912/115 цца 300 м НН - улица Млинска, до парцеле 1912/115 цца 160м
Водовод	Нема изграђене водоводне мреже.
Канализација (употребљених вода, не АТК)	Није изграђена канализациона мрежа.
Гас	На наведеном нема разведена дистрибутивна гасна мрежа. Најближа деоница улица Млинска прикључењем на ниски притисак од 1-4бар, и деоница преко атарских путева на прикључни вод насељених места средњег притиска 6-10бар са Куцурског пута у зависности од потр
Тротоар	Не



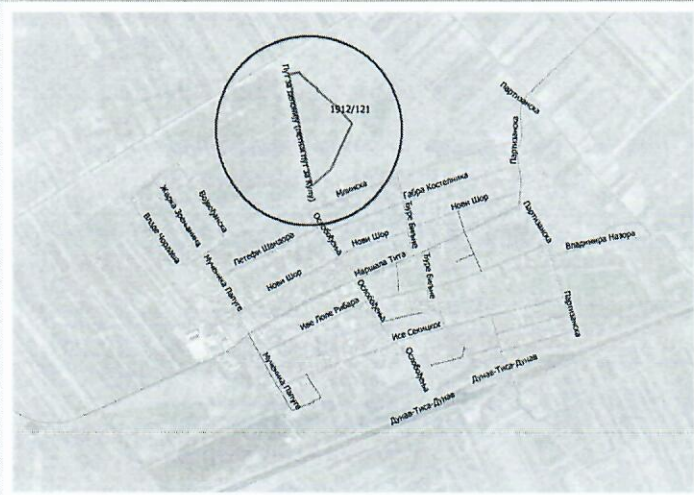
Општина / Катастарска општина	Врбас /Куцура
Број парцеле	1912/115
Власник	општина Врбас
Потес/Улица	Пашњак
Блок	блок"7"
Планирана намена	Радна зона
Површина	61897 м ²
Плански основ	План генералне регулације насеља Куцура са детаљном регулацијом јавног грађевинског земљишта (Сл. лист општине Врбас 08/07 и 16/12)
Услов за добијање локацијских услова	План генералне регулације
Издавањем локацијских услова директно из планског документа	Да
Правила грађења и смернице из усвојеног планског документа или смернице за израду новог планског документа	План генералне регулације насеља Куцура са детаљном регулацијом јавног грађевинског земљишта (Сл. лист општине Врбас 08/07 и 16/12)
Намена зоне	У радним зонама лоцираће се делатности које захтевају веће просторе и које негативно утичу на околину привредни, складишни, услужни и слични објекти. Ови комплекси ће се реализовати на основу планова детаљне регулације уз израду студије процене утицаја на животну средину за потенцијалне загађиваче.
Максимални индекс заузетости	70% рачунајући објекте високоградње, мин.20% зелених површина
Дозвољена спратност	Производни и складишни високо приземље, По+П+2
Саобраћајница	Не
Електрична енергија	ВН - угао улица Г.Костелника и ул Ђуре Биљне, до парцеле 1912/115 цца 300 м НН - улица Млинска, до парцеле 1912/115 цца 160м
Водовод	Нема изграђене водоводне мреже.
Канализација (употребљених вода, не АТК)	Није изграђена канализациона мрежа.
Гас	На наведеном нема разведена дистрибутивна гасна мрежа. Најближа деоница улица Млинска прикључењем на ниски притисак од 1-4бар, и деоница преко атарских путева на прикључни вод насељених места средњег притиска 6-10бар са Куцурског пута у зависности од потр
Тротоар	Не



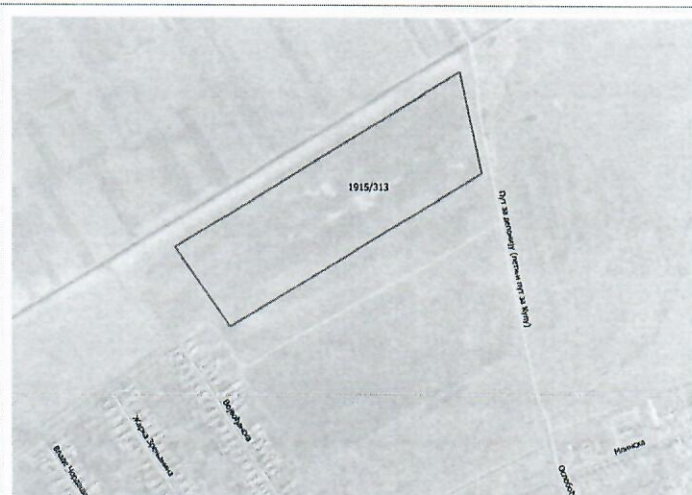
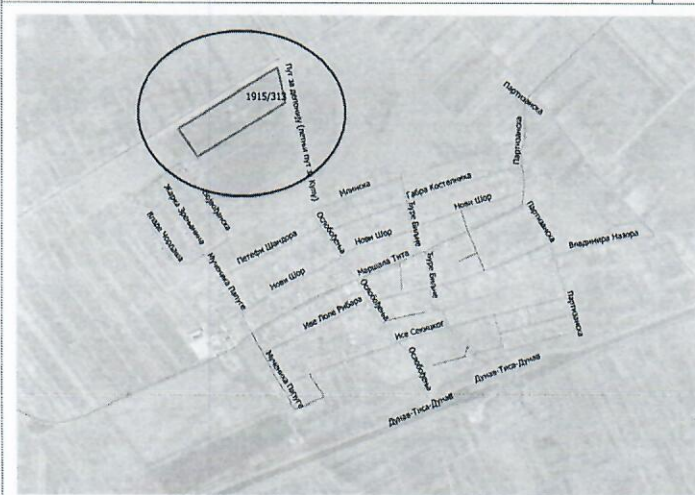
Општина / Катастарска општина	Врбас /Куцура
Број парцеле	1912/118
Власник	општина Врбас
Потес/Улица	Пашњак
Блок	блок"7"
Планирана намена	Радна зона
Површина	39992 м ²
Плански основ	План генералне регулације насеља Куцура са детаљном регулацијом јавног грађевинског земљишта (Сл. лист општине Врбас 08/07 и 16/12)
Услов за добијање локацијских услова	План генералне регулације
Издавањем локацијских услова директно из планског документа	Да
Правила грађења и смернице из усвојеног планског документа или смернице за израду новог планског документа	План генералне регулације насеља Куцура са детаљном регулацијом јавног грађевинског земљишта (Сл. лист општине Врбас 08/07 и 16/12)
Намена зоне	У радним зонама лоцираће се делатности које захтевају веће просторе и које негативно утичу на околину привредни, складишни, услужни и слични објекти. Ови комплекси ће се реализовати на основу планова детаљне регулације уз израду студије процене утицаја на животну средину за потенцијалне загађиваче.
Максимални индекс заузетости	70% рачунајући објекте високоградње, мин.20% зелених површина
Дозвољена спратност	Производни и складишни високо приземље, По+П+2
Саобраћајница	Не
Електрична енергија	ВН - угао улица Г.Костелника и ул Ослобођења, до парцеле 1915/322 цца 300 м НН - улица Млинска, до парцеле 1915/322 цца 120м
Водовод	Нема изграђене водоводне мреже.
Канализација (употребљених вода, не АТК)	Није изграђена канализациона мрежа.
Гас	На наведеном нема разведена дистрибутивна гасна мрежа. Најближа деоница улица Млинска прикључењем на ниски притисак од 1-4бар, Партизанска и деоница преко атарских путева на прикључни вод насељених места средњег притиска 6-10бар са Куцурског пута у завис
Тротоар	Не



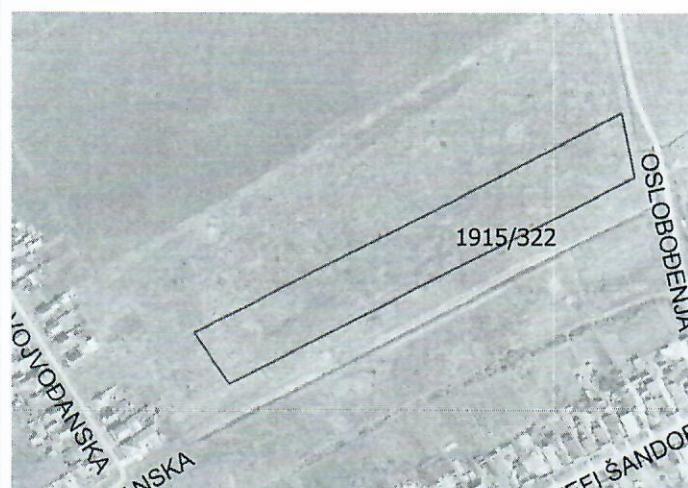
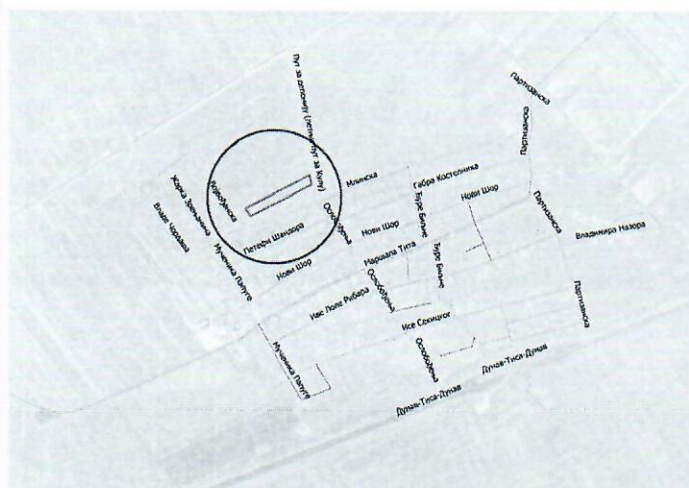
Општина / Катастарска општина	Врбас /Куцура
Број парцеле	1912/121
Власник	општина Врбас
Потес/Улица	Пашњак
Блок	блок"6"
Планирана намена	Радна зона
Површина	141285 м ²
Плански основ	План генералне регулације насеља Куцура са детаљном регулацијом јавног грађевинског земљишта (Сл. лист општине Врбас 08/07 и 16/12)
Услов за добијање локацијских услова	План генералне регулације
Издавањем локацијских услова директно из планског документа	Да
Правила грађења и смернице из усвојеног планског документа или смернице за израду новог планског документа	План генералне регулације насеља Куцура са детаљном регулацијом јавног грађевинског земљишта (Сл. лист општине Врбас 08/07 и 16/12)
Намена зоне	У радним зонама лоцираће се делатности које захтевају веће просторе и које негативно утичу на околину привредни, складишни, услужни и слични објекти. Ови комплекси ће се реализовати на основу планова детаљне регулације уз израду студије процене утицаја на животну средину за потенцијалне загађиваче.
Максимални индекс заузетости	70% рачунајући објекте високоградње, мин.20% зелених површина
Дозвољена спратност	Производни и складишни високо приземље, По+П+2
Саобраћајница	Не
Електрична енергија	ВН - угао улица Г.Костелника и ул Ослобођења, до парцеле 1915/322 цца 300 м НН - улица Млинска, до парцеле 1915/322 цца 120м
Водовод	Нема изграђене водоводне мреже.
Канализација (употребљених вода, не АТК)	Није изграђена канализациона мрежа.
Гас	На наведеном нема разведена дистрибутивна гасна мрежа. Најближа деоница улица Млинска прикључењем на ниски притисак од 1-4бар, Партизанска и деоница преко атарских путева на прикључни вод насељених места средњег притиска 6-10бар са Куцурског пута у зависно
Тротоар	Не



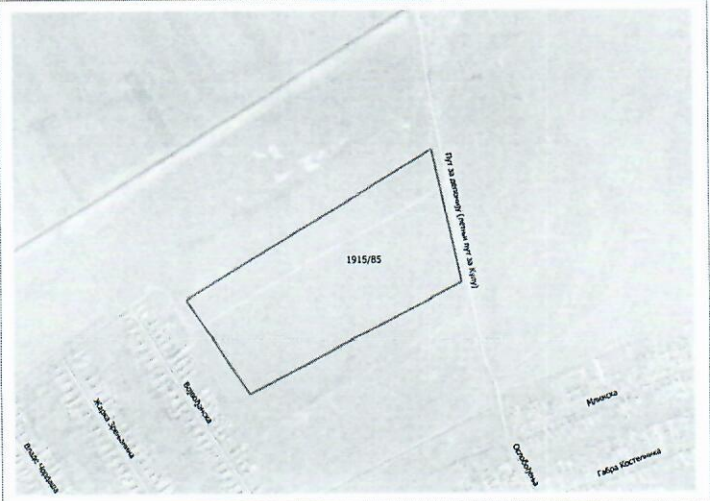
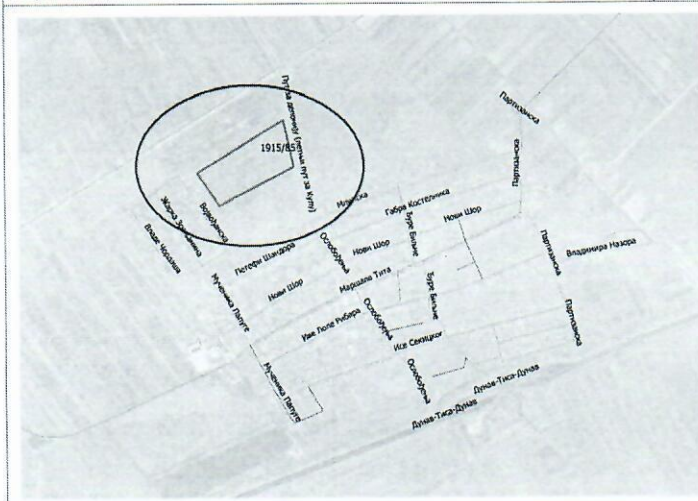
Општина / Катастарска општина	Врбас / Куцура
Број парцеле	1915/313
Власник	општина Врбас
Потес/Улица	Пашњак
Блок	блок"Б"
Планирана намена	Радна зона
Површина	138663 м ²
Плански основ	План генералне регулације насеља Куцура са детаљном регулацијом јавног грађевинског земљишта (Сл. лист општине Врбас 08/07 и 16/12)
Услов за добијање локацијских услова	План генералне регулације
Издавањем локацијских услова директно из планског документа	Да
Правила грађења и смернице из усвојеног планског документа или смернице за израду новог планског документа	План генералне регулације насеља Куцура са детаљном регулацијом јавног грађевинског земљишта (Сл. лист општине Врбас 08/07 и 16/12)
Намена зоне	У радним зонама лоцираће се делатности које захтевају веће просторе и које негативно утичу на околину привредни, складишни, услужни и слични објекти. Ови комплекси ће се реализовати на основу планова детаљне регулације уз израду студије процене утицаја на животну средину за потенцијалне загађиваче.
Максимални индекс заузетости	70% рачунајући објекте високоградње, мин.20% зелених површина
Дозвољена спратност	Производни и складишни високо приземље, По+П+2
Саобраћајница	Не
Електрична енергија	ВН - угао улица Г.Костелника и ул Ослобођења, до парцеле 1915/322 цца 300 м НН - улица Млинска, до парцеле 1915/322 цца 120м
Водовод	Нема изграђене водоводне мреже. Могућа изградња јавне водоводне мреже, формирањем кружног тока,прикључењем на вод.мр. РЕ 110 у ул. Ослобођења и Ж.Зрењанина
Канализација (употребљених вода, не АТК)	Није изграђена канализациона мрежа.
Гас	На наведеном нема разведена дистрибутивна гасна мрежа. Најближа деоница улица Војвођанска прикључењем на ниски притисак од 1-4бар, и деоница преко атарских путева на прикључни вод насељених места средњег притиска 6-10бар са Куцурског пута у зависности од
Тротоар	Не




Општина / Катастарска општина	Врбас /Куцура
Број парцеле	1915/322
Власник	општина Врбас
Потес/Улица	Пашњак
Блок	блок"5"
Планирана намена	Радна зона
Површина	25074 м ²
Плански основ	План генералне регулације насеља Куцура са детаљном регулацијом јавног грађевинског земљишта (Сл. лист општине Врбас 08/07 и 16/12)
Услов за добијање локацијских услова	План генералне регулације
Издавањем локацијских услова директно из планског документа	Да
Правила грађења и смернице из усвојеног планског документа или смернице за израду новог планског документа	План генералне регулације насеља Куцура са детаљном регулацијом јавног грађевинског земљишта (Сл. лист општине Врбас 08/07 и 16/12)
Намена зоне	У радним зонама лоцираће се делатности које захтевају веће просторе и које негативно утичу на околину привредни, складишни, услужни и слични објекти. Ови комплекси ће се реализовати на основу планова детаљне регулације уз израду студије процене утицаја на животну средину за потенцијалне загађиваче.
Максимални индекс заузетости	70% рачунајући објекте високоградње, мин.20% зелених површина
Дозвољена спратност	Производни и складишни високо приземље, По+П+2
Саобраћајница	Не
Електрична енергија	ВН - угао улица Г.Костелника и ул Ослобођења, до парцеле 1915/322 цца 300 м НН - улица Млинска, до парцеле 1915/322 цца 120м
Водовод	РЕ 110 у ул. Ослобођења, испред парцеле.
Канализација (употребљених вода, не АТК)	Није изграђена канализациона мрежа.
Гас	На наведеном нема разведена дистрибутивна гасна мрежа. Најближа деоница улица Млинска и Војвођанска прикључењем на ниски притисак од 1-4бар, и деоница преко атарских путева на прикључни вод насељених места средњег притиска 6-10бар са Куцурског пута у зави
Тротоар	Не




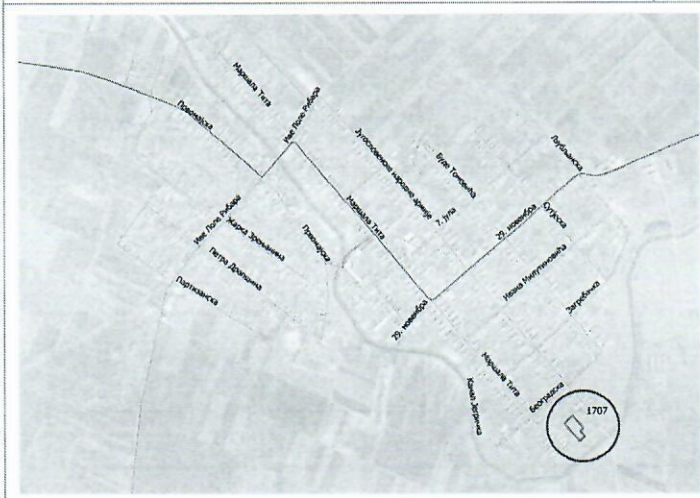
Општина / Катастарска општина	Врбас /Куцура
Број парцеле	1915/85
Власник	општина Врбас
Потес/Улица	Пашњак
Блок	блок"Б"
Планирана намена	Радна зона
Површина	142411 м ²
Плански основ	План генералне регулације насеља Куцура са детаљном регулацијом јавног грађевинског земљишта (Сл. лист општине Врбас 08/07 и 16/12)
Услов за добијање локацијских услова	План генералне регулације
Издавањем локацијских услова директно из планског документа	Да
Правила грађења и смернице из усвојеног планског документа или смернице за израду новог планског документа	План генералне регулације насеља Куцура са детаљном регулацијом јавног грађевинског земљишта (Сл. лист општине Врбас 08/07 и 16/12)
Намена зоне	У радним зонама лоцираће се делатности које захтевају веће просторе и које негативно утичу на околину привредни, складишни, услужни и слични објекти. Ови комплекси ће се реализовати на основу планова детаљне регулације уз израду студије процене утицаја на животну средину за потенцијалне загађиваче.
Максимални индекс заузетости	70% рачунајући објекте високоградње, мин.20% зелених површина
Дозвољена спратност	Производни и складишни високо приземље, По+П+2
Саобраћајница	Не
Електрична енергија	ВН - угао улица Г.Костелника и ул Ослобођења, до парцеле 1915/322 цца 300 м НН - улица Млинска, до парцеле 1915/322 цца 120м
Водовод	Нема изграђене водоводне мреже. Могућа изградња јавне водоводне мреже, формирањем кружног тока,прикључењем на вод.мр. РЕ 110 у ул. Ослобођења и Ж.Зрењанина
Канализација (употребљених вода, не АТК)	Није изграђена канализациона мрежа.
Гас	На наведеном нема разведена дистрибутивна гасна мрежа. Најближа деоница улица Млинска и Војвођанска прикључењем на ниски притисак од 1-4бар, и деоница преко атарских путева на прикључни вод насељених места средњег притиска 6-10бар са Куцурског пута у зави
Тротоар	Не




Општина / Катастарска општина	Врбас /Равно Село
Број парцеле	1201
Власник	општина Врбас
Потес/Улица	Маршала Тита
Блок	блок "А3"
Планирана намена	Насељски центар
Површина	953 м ²
Плански основ	План генералне регулације Равног Села (Сл.лист општине Врбас 12/08 и 20/12)
Услов за добијање локацијских услова	Израда плана детаљне регулације или Урбанистичког пројекта
Издавањем локацијских услова директно из планског документа	Не
Правила грађења и смернице из усвојеног планског документа или смернице за израду новог планског документа	Смернице за израду новог планског документа
Намена зоне	Објекти који се граде у центру могу бити стамбени, пословно-стамбени или пословни.
Максимални индекс заузетости	Степен заузетости је до 60%
Дозвољена спратност	Максимална спратност је П+1+Пк.
Саобраћајница	Да
Електрична енергија	VN i NN вод до парцеле
Водовод	У ул. М.Тита - PVC 63mm са исте стране и PVC 160mm са друге стране улице. У ул. 7.јула - PVC 110mm са друге стране улице.
Канализација (употребљених вода, не АТК)	Израђена је канализација ПВЦ 315 у ул. М.Тита и 7. јула - још није у функцији.
Гас	Да, има дистрибутивну мрежу и за ниски и средњи притисак (од 1-4; од 6-10бар)
Тротоар	Не



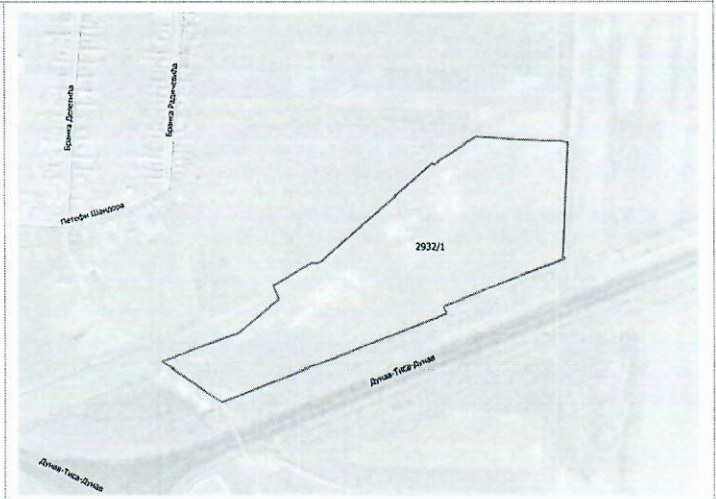
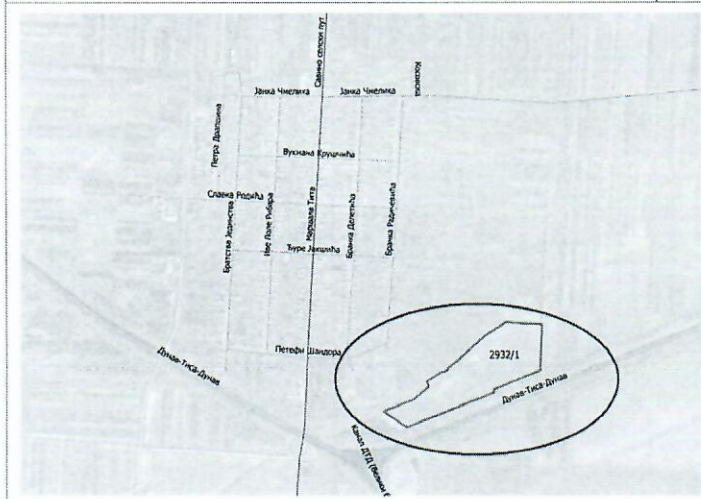
Општина / Катастарска општина	Врбас /Равно Село
Број парцеле	1707
Власник	општина Врбас
Потес/Улица	Село
Блок	блок "А16"
Планирана намена	Становање малих густина
Површина	5068 м ²
Плански основ	План генералне регулације Равног Села (Сл.лист општине Врбас 12/08 и 20/12)
Услов за добијање локацијских услова	План генералне регулације
Издавањем локацијских услова директно из планског документа	Да
Правила грађења и смернице из усвојеног планског документа или смернице за израду новог планског документа	План генералне регулације Равног Села (Сл.лист општине Врбас 12/08 и 20/12)
Намена зоне	Претежна намена становање, поред претежне намене у овим зонама су дозвољене и намене које су компатибилне претежној намени, односно које функционално, амбијентално, еколошки или економски не угрожавају планирано коришћење земљишта.
Максимални индекс заузетости	Максималан степен заузетости за стамбени део је 40% (50% за угаоне парцеле).
Дозвољена спратност	Дозвољена спратност објеката је П+1
Саобраћајница	Не
Електрична енергија	НН вод у улицама ЈНА и М. Тита, цца 130 м
Водовод	PVC 90mm у ул. испред парцеле и у ул. ЈНА и М.Тита.
Канализација (употребљених вода, не АТК)	Није изграђена канализациона мрежа.
Гас	Да, са краја улице ЈНА или Маршала Тита, за капацитете потребне за рад на ниском притиску до 4бар. За потребе средњег притиска неопходно је довести вод из улице 29. новембра.
Тротоар	Не



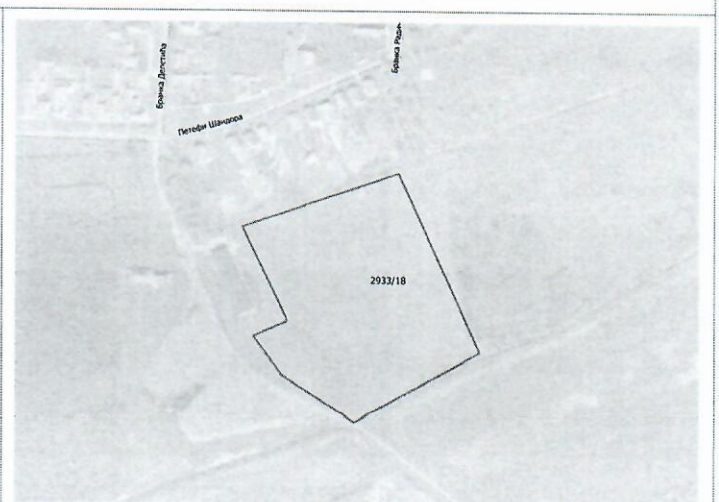
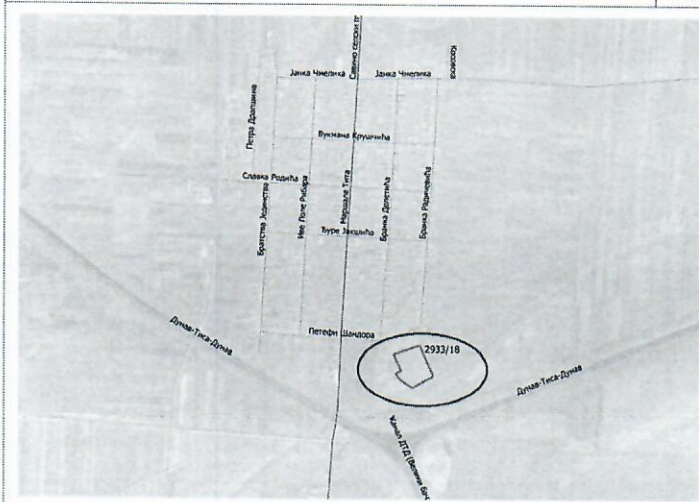
Општина / Катастарска општина	Врбас /Савино Село
Број парцеле	215/1
Власник	општина Врбас
Потес/Улица	Бранка Делетића
Блок	блок"28"
Планирана намена	Породично становање
Површина	1385 м ²
Плански основ	План генералне регулације насеља Савино Село са детаљном регулацијом јавног грађевинског земљишта (Сл.лист општине Врбас 18/2008)
Услов за добијање локацијских услова	План генералне регулације
Издавањем локацијских услова директно из планског документа	Да
Правила грађења и смернице из усвојеног планског документа или смернице за израду новог планског документа	План генералне регулације насеља Савино Село са детаљном регулацијом јавног грађевинског земљишта (Сл.лист општине Врбас 18/2008)
Намена зоне	Становање, становање са економским објектима у функцији пољопривредне производње
Максимални индекс заузетости	Максимални степен искоришћености парцеле 40%. Максимални степен изграђености парцеле 0,6-1,0
Дозвољена спратност	П+1+Пк
Саобраћајница	Да
Електрична енергија	НН да
Водовод	PVC 63 испред парцеле, са исте стране ул. Б.Делетића или PVC 90 са друге стране улице Б.Делетића.
Канализација (употребљених вода, не АТК)	Изграђена је канализација ПВЦ 315 у ул. Б.Делетића - још није у функцији.
Гас	На наведеном постоји разведена дистрибутивна гасна мрежа ниског притиска пречника д40 са обе стране улице. За потребе средњег притиска 6-10бар, прикључак се може довести из улице Јанка Чмелика где је пречник полиетиленских цеви д160
Тротоар	Да



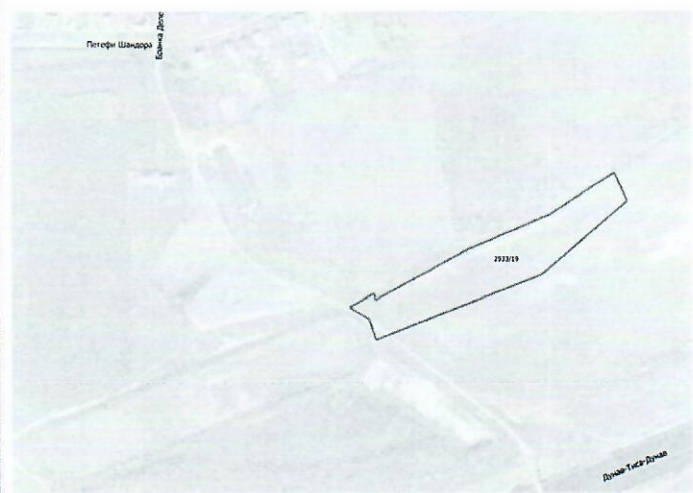
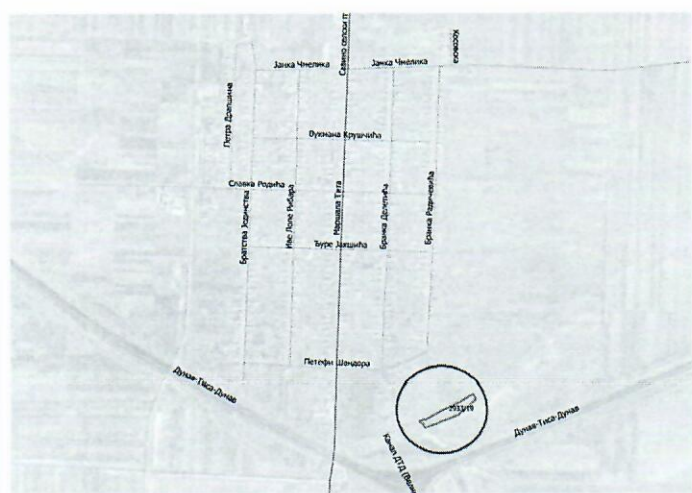
Општина / Катастарска општина	Врбас /Савино Село
Број парцеле	2932/1
Власник	општина Врбас
Потес/Улица	Пашњак
Блок	блок"36"
Планирана намена	Радна зона
Површина	198797 м ²
Плански основ	План генералне регулације насеља Савино Село са детаљном регулацијом јавног грађевинског земљишта (Сл.лист општине Врбас 18/2008)
Услов за добијање локацијских услова	План генералне регулације
Издавањем локацијских услова директно из планског документа	Да
Правила грађења и смернице из усвојеног планског документа или смернице за израду новог планског документа	План генералне регулације насеља Савино Село са детаљном регулацијом јавног грађевинског земљишта (Сл.лист општине Врбас 18/2008)
Намена зоне	Производња, складишни простор, пословање. Делатности које према еколошком оптерећењу могу бити лоциране на одређеном одстојању од стамбеног ткива тако да њихова функција на том растојању не угрожава функцију становања.
Максимални индекс заузетости	Максимални степен искоришћености парцеле 60% Максимални степен изграђености парцеле 1,2 Минимални проценат озелењених површина 20%
Дозвољена спратност	Максимално П+1, максимално П+1+Пк (пословни објекти), максимално П+0 (производни објекти)
Саобраћајница	Не
Електрична енергија	ВН и НН улица Петра Драпшина
Водовод	Нема изграђене водоводне мреже.
Канализација (употребљених вода, не АТК)	Није изграђена канализациона мрежа.
Гас	На наведеном не постоји разведена дистрибутивна гасна мрежа ниског притиска. Најближе место прикључења у зависности од потребе потрошача је из улице Петра Драпшина на мрежу ниског притиска од 1-4бар. За потребе средњег притиска 6-10бар, прикључак се може
Тротоар	Не



Општина / Катастарска општина	Врбас /Савино Село
Број парцеле	2933/18
Власник	општина Врбас
Потес/Улица	Пашњак
Блок	блок"35"
Планирана намена	Радна зона
Површина	29913 м ²
Плански основ	План генералне регулације насеља Савино Село са детаљном регулацијом јавног грађевинског земљишта (Сл.лист општине Врбас 18/2008)
Услов за добијање локацијских услова	План генералне регулације
Издавањем локацијских услова директно из планског документа	Да
Правила грађења и смернице из усвојеног планског документа или смернице за израду новог планског документа	План генералне регулације насеља Савино Село са детаљном регулацијом јавног грађевинског земљишта (Сл.лист општине Врбас 18/2008)
Намена зоне	производња, складишни простор, пословање Делатности које према еколошком оптерећењу могу бити лоциране на одређеном одстојању од стамбеног ткива тако да њихова функција на том растојању не угрожава функцију становања
Максимални индекс заузетости	Максимални степен искоришћености парцеле 60% Максимални степен изграђености парцеле 1,2 Минимални проценат озелењених површина 20%
Дозвољена спратност	Максимално П+1, максимално П+1+Пк (пословни објекти), максимално П+0 (производни објекти)
Саобраћајница	Не
Електрична енергија	ВН и НН улица Петра Драпшина
Водовод	Нема изграђене водоводне мреже. Могућа изградња јавне водоводне мреже, прикључењем на вод.мр. PVC 110 у ул. П. Драпшина, на ≈ 80m северно од парцеле.
Канализација (употребљених вода, не АТК)	Изграђена је канализација ПВЦ 315 у ул. П.Драпшина, на ≈ 80m северно од парцеле - још није у функцији.
Гас	На наведеном не постоји разведена дистрибутивна гасна мрежа ниског притиска. Најближе место прикључења у зависности од потребе потрошача је из улице Петра Драпшина на мрежу ниског притиска од 1-4бар. За потребе средњег притиска 6-10бар, прикључак се може
Тротоар	Не



Општина / Катастарска општина	Врбас /Савино Село
Број парцеле	2933/19
Власник	општина Врбас
Потес/Улица	Пашњак
Блок	блок"36"
Планирана намена	Радна зона
Површина	11477 м ²
Плански основ	План генералне регулације насеља Савино Село са детаљном регулацијом јавног грађевинског земљишта (Сл.лист општине Врбас 18/2008)
Услов за добијање локацијских услова	План генералне регулације
Издавањем локацијских услова директно из планског документа	Да
Правила грађења и смернице из усвојеног планског документа или смернице за израду новог планског документа	План генералне регулације насеља Савино Село са детаљном регулацијом јавног грађевинског земљишта (Сл.лист општине Врбас 18/2008)
Намена зоне	производња, складишни простор, пословање Делатности које према еколошком оптерећењу могу бити лоциране на одређеном одстојању од стамбеног ткива тако да њихова функција на том растојању не угрожава функцију становања
Максимални индекс заузетости	Максимални степен искоришћености парцеле 60% Максимални степен изграђености парцеле 1,2 Минимални проценат озелењених површина 20%
Дозвољена спратност	Максимално П+1, максимално П+1+Пк (пословни објекти), максимално П+0 (производни објекти)
Саобраћајница	Не
Електрична енергија	ВН и НН улица Петра Драпшина
Водовод	Нема изграђене водоводне мреже.
Канализација (употребљених вода, не АТК)	Није изграђена канализациона мрежа.
Гас	На наведеном не постоји разведена дистрибутивна гасна мрежа ниског притиска. Најближе место прикључења у зависности од потребе потрошача је из улице Петра Драпшина на мрежу ниског притиска од 1-4бар. За потребе средњег притиска 6-10бар, прикључак се може
Тротоар	Не



Члан 3.

Ступањем на снагу ове Одлуке ставља се ван снаге Одлука о доношењу програма отуђења грађевинског земљишта у јавној својини за 2019. годину у Општини Врбас („Службени лист општине Врбас“, број 7/2019).

Члан 4.

Ова Одлука ступа на снагу осмог дана од дана објављивања у „Службеном листу општине Врбас“.

СКУПШТИНА ОПШТИНЕ ВРБАС
Број: 011-8/2020-1/01
Дана: 28. јануара 2020. године
ВРБАС

Председник Скупштине општине,
Марјана Мараш, с.р.

8.

На основу члана 47. Став 1. Закона о јавно-приватном партнерству и концесијама („Службени гласник РС“, број 88/2011, 15/2016 и 104/2016) и члана 36. и 119. Статута општине Врбас („Службени лист општине Врбас“, број 26/2018), Скупштина општине Врбас, на седници одржаној 28. јануара 2020. године, донела је

О Д Л У К У

О ДАВАЊУ САГЛАСНОСТИ НА КОНАЧАН НАЦРТ УГОВОРА О ЈАВНО-ПРИВАТНОМ ПАРТНЕРСТВУ ЗА ЗАМЕНУ ДЕЛА ПОСТОЈЕЋИХ СВЕТИЉКИ ЈАВНОГ ОСВЕТЉЕЊА СА НОВИМ LED СВЕТИЉКАМА ПРИМЕНОМ МЕРА УШТЕДЕ ЕНЕРГИЈЕ НА ТЕРИТОРИЈИ ОПШТИНЕ ВРБАС

I

ДАЈЕ СЕ САГЛАСНОСТ на коначни нацрт јавног уговора о јавно-приватном партнерству за замену дела постојећих светилки јавног осветљења са новим LED светилкама применом мера уштеде енергије на територији општине Врбас закључен између јавног партнера општине Врбас и приватног партнера – група понуђача: 1. Петрол друштво за трговину нафтом и нафтним дериватима ДОО Београд (Раковица), ул. Патријарха Димитрија 12в, 2. Petrol Slovenska energetska družba d.d. Љубљана, ул. Дунајска цеста 50, 3. Smart Energy Investment KFT ogranak SEI Beograd, бул. Краља Александра 84/3, са подизвођачем и 4. HS Engineering doo Нови Сад, ул. Веселина Маслеше 60 Нови Сад.

ДАЈЕ СЕ ОВЛАШЋЕЊЕ Начелнику Општинске управе Врбас и Председнику општине Врбас да потпише јавни уговор из става 1. ове Одлуке, у име општине Врбас.

II

Ова Одлука ступа на снагу наредног дана од дана објављивања у „Службеном листу општине Врбас“.

СКУПШТИНА ОПШТИНЕ ВРБАС
Број: 011-4/2020-И/01
Дана: 28. јануара 2020. године
ВРБАС

Председник Скупштине општине,
Марјана Мараш, с.р.

9.

На основу члана 1. и члана 4. став 4. и 5. Закона о запосленима у аутономним покрајинама и јединицама локалне самоуправе („Службени гласник РС“, број 21/2016, 113/2017, 113/2017 – др. закон и 95/2018), члана 9. Закона о платама у државним органима и јавним службама („Службени гласник РС“, број 34/2001, 62/2006 - др. закон, 63/2006 - исправка др. закона, 116/2008 - др. закони, 92/2011, 99/2011 - др. закон, 10/2013, 55/2013, 99/2014, 21/2016 - др. закон, 113/2017 - др. закони, 95/2018 - др. закони и 86/2019), члана 2. и 5. Уредбе о коефицијентима за обрачун и исплату плата именованих и постављених лица и запослених у државним органима („Службени гласник РС“, број 44/08 - пречишћен текст, 2/2012, 113/2017 - др. закон, 23/2018, 95/2018 - др. закон и 86/2019), у складу са Посебним колективним уговором за запослене у јединицама локалне самоуправе („Службени гласник РС“, број 38/2019) и члана 36. Статута општине Врбас („Службени лист општине Врбас“, број 26/2018), Скупштина општине Врбас, на седници одржаној 28. јануара 2020. године, донела је

О Д Л У К У

О ИЗМЕНАМА О ДОПУНАМА ОДЛУКЕ О ПЛАТАМА, НАКНАДАМА И ДРУГИМ ПРИМАЊИМА ИЗАБРАНИХ, ИМЕНОВАНИХ И ПОСТАВЉЕНИХ ЛИЦА У ОРГАНИМА ОПШТИНЕ ВРБАС

Члан 1.

У Одлуци о платама, накнадама и другим примањима изабраних, именованих и постављених лица у органима општине Врбас („Службени Лист општине Врбас“, број 28/2019) члан 4. мења се и гласи:

„Право на плату у складу са овом Одлуком имају:

- председник општине;
- заменик председника општине;

- председник Скупштине општине;
- заменик председника Скупштине општине;
- члан Општинског већа;
- секретар Скупштине општине;
- заменик секретара Скупштине општине;
- правобранилац Општине;
- заменик правобраниоца Општине;
- помоћник председника Општине;
- начелник Општинске управе и
- заменик начелника Општинске управе.“

Члан 2.

Члан 9. Одлуке мења се и гласи:

„Коефицијенти за обрачун и исплату плата постављених лица које поставља Скупштина општине износе:

- 14,85 - за секретара Скупштине општине;
- 14,85 - за заменика секретара Скупштине општине;
- 14,85 - за правобраниоца општине;
- 14,85 - за заменика правобраниоца општине;

Коефицијенти из претходног става увећавају се по основу сложености и одговорности послова за додатни коефицијент и то:

- 9,00 - за секретара Скупштине општине;
- 9,00 - за заменика секретара Скупштине општине;
- 9,00 - за правобраниоца општине;
- 9,00 - за заменика правобраниоца општине;

Коефицијенти утврђени у ставу 1. овог члана увећани за коефицијенте из става 2. овог члана увећавају се највише до 30% што изражено кроз коефицијент износи:

- 7,15 - за секретара Скупштине општине;
- 6,15 - за заменика секретара Скупштине општине;
- 7,15 - за правобраниоца општине;
- 6,15 - за заменика правобраниоца општине;“.

Члан 3.

Ова Одлука ступа на снагу осмог дана од дана објављивања у „Службеном листу општине Врбас“.

СКУПШТИНА ОПШТИНЕ ВРБАС
Број: 011-3/2020-1/01
Дана: 28. јануара 2020. године
ВРБАС

Председник Скупштине општине,
Марјана Мараш, с.р.

10.

На основу члана 36. став 1. тачка 7. Статута општине Врбас („Службени лист општине Врбас“, број 26/2018) и члана 14. и 15. Одлуке о правобранилаштву општине Врбас („Службени лист општине Врбас“, број 10/2014), Скупштина општине Врбас, на седници одржаној 28. јануара 2020. године, донела је

РЕШЕЊЕ

I

Миљана Томић, дипломирани правник из Врбаса, п о с т а в љ а се на дужност Правобраниоца општине Врбас, са 29. јануаром 2020. године.

II

Ово Решење објавиће се у „Службеном листу општине Врбас“.

ОБРАЗЛОЖЕЊЕ

Правни основ за доношење овог решења је члан 36. став 1. тачка 7. Статута општине Врбас („Службени лист општине Врбас“, број 26/2018) и члан 14. и 15. Одлуке о правобранилаштву општине Врбас („Службени лист општине Врбас“, број 10/2014) којима је регулисано да Скупштина општине поставља Правобраниоца општине Врбас на предлог Општинског већа општине Врбас на период од 5 година, да за Правобраниоца може бити постављено лице које је држављанин Републике Србије, које испуњава опште услове за заснивање радног односа у државним органима, које је завршило правни факултет, положило правосудни испит, које је достојно правобранилачке функције, да има 5 година радног искуства на пословима правне струке и најмање 1 годину после положеног правосудног испита.

Како Миљана Томић испуњава прописане услове за постављење Скупштина општине Врбас донела је решење као у диспозитиву.
Поука о правном леку: Против овог Решења може се поднети тужба Вишем суду у Новом Саду у року од 15 дана од дана достављања Решења.

СКУПШТИНА ОПШТИНЕ ВРБАС
Број: 011-1/2020-1/01
Дана: 28. јануара 2020. године
ВРБАС

Председник Скупштине општине,
Марјана Мараш, с.р.

11.

На основу члана 36. став 1. тачка 7. Статута општине Врбас („Службени лист општине Врбас“, број 26/2018) и члана 14., 15. и 17. Одлуке о правобранилаштву општине Врбас („Службени лист општине Врбас“, број 10/2014), Скупштина општине Врбас, на седници одржаној 28. јануара 2020. године, донела је

РЕШЕЊЕ

I

Снежана Јовић, дипломирани правник из Врбаса, поставља се на дужност Заменика правобраниоца општине Врбас, са 29. јануаром 2020. године.

II

Ово Решење објавиће се у „Службеном листу општине Врбас“.

ОБРАЗЛОЖЕЊЕ

Правни основ за доношење овог решења је члан 36. став 1. тачка 7. Статута општине Врбас („Службени лист општине Врбас“, број 26/2018) и члан 14., 15. и 17. Одлуке о правобранилаштву општине Врбас („Службени лист општине Врбас“, број 10/2014) којима је регулисано да Скупштина општине поставља Заменика правобраниоца општине Врбас на предлог Општинског већа општине Врбас, на период од 5 година, да за Заменика правобраниоца може бити постављено лице које је држављанин Републике Србије, које испуњава опште услове за заснивање радног односа у државним органима, које је завршило правни факултет, положило правосудни испит, које је достојно правобранилачке функције, да има 5 година радног искуства на пословима правне струке и најмање 1 годину после положеног правосудног испита.

Како Снежана Јовић испуњава услове прописане за постављење, Скупштина општине Врбас донела је решење као у диспозитиву.

Поука о правном леку: Против овог Решења може се поднети тужба Вишем суду у Новом Саду у року од 15 дана од дана достављања Решења.

СКУПШТИНА ОПШТИНЕ ВРБАС
Број: 011-2/2020-I/01
Дана: 28. јануара 2020. године
ВРБАС

Председник Скупштине општине,
Марјана Мараш, с.р.

12.

На основу члана 6. Одлуке о давању у закуп пољопривредног земљишта у државној својини („Службени лист општине Врбас“, број 28 /2019) и члана 36. Статута општине Врбас („Службени лист општине Врбас“, број 26/2018), Скупштина општине Врбас, на седници одржаној 28. јануара 2020. године, донела је

Р Е Ш Е Њ Е
О ОБРАЗОВАЊУ СТРУЧНЕ КОМИСИЈЕ ЗА ИЗРАДУ ГОДИШЊЕГ ПРОГРАМА
ЗАШТИТЕ, УРЕЂЕЊА И КОРИШЋЕЊА ПОЉОПРИВРЕДНОГ ЗЕМЉИШТА У
ДРЖАВНОЈ СВОЈИНИ ЗА ТЕРИТОРИЈУ ОПШТИНЕ ВРБАС

I

Образује се стручна Комисија за израду годишњег програма заштите, уређења и коришћења пољопривредног земљишта у државној својини за територију општине Врбас (у даљем тексту: Комисија) у следећем саставу:

1. Милан Глушац, председник,
2. Ивана Крезовић, члан,
3. Иван Ђоровић, члан,
4. Јасна Коматовић, члан,
5. Жељко Кнежевић, члан,
6. Мирјана Ђурић, члан,
7. Амалија Ђоровић, члан,
8. Миља Кнежевић, секретар.

Председник, чланови и секретар Комисије именују се на мандатни период од 3 године.

Административне и стручне послове за Комисију обавља Одељење за пољопривреду Општинске управе Врбас.

Комисија ради и одлучује у пуном саставу

Накнада за рад утврђује се у износу од 300,00 дин. по радном сату.

Средства за рад Комисије обезбеђена су у буџету Општине Врбас.

II

Задатак Комисије је да изради Предлог годишњег програма заштите, уређења и коришћења пољопривредног земљишта у државној својини за територију општине Врбас, којим ће утврдити врсту и обим радова које треба извршити у години, динамику извођења радова и улагања средстава, а посебно утврдити податке који се односе на пољопривредно земљиште у државној својини за територију општине Врбас у складу са чланом 60. став 6. Закона о пољопривредном земљишту („Службани гласник Републике Србије“, број 62/06, 41/09, 112/15 и 80/17) и прибави мишљење Комисије из члана 60. став 3. Закона о пољопривредном земљишту и доноси акт којим обавештава правно или физичко лице које није испунило услове за остваривање права пречег закупа односно давања на коришћење пољопривредног земљишта без плаћања накнаде о разлозима неиспуњења услова из члана 4. тачка 3. Правилника о условима и поступку давања и закуп и на коришћење

пољопривредног земљишта у државној својини („Службени гласник РС", број 16/2017) и давање предлога Одлуке о давању у закуп пољопривредног земљишта у државној својини Председнику општине.

III

Комисија је дужна да предлог годишњег програма из тачке II овог Решења изради и достави надлежном органу на усвајање.

IV

Даном доношења овог Решења престаје да важи Решење о образовању Комисије број 06-3-331/2019-II-02 од 06. 02. 2019. године које је донео Председник општине Врбас.

V

Ово Решење ступа на снагу даном доношења и објавиће се у „Службеном листу општине Врбас“.

СКУПШТИНА ОПШТИНЕ ВРБАС
Број: 112-9/2020-I/01
Дана: 28. јануара 2020. године
ВРБАС

Председник Скупштине општине,
Марјана Мараш, с.р.

13.

На основу члана 11. Одлуке о давању у закуп пољопривредног земљишта у државној својини („Службени лист општине Врбас“, број 28/2019) и члана 36. Статута општине Врбас („Службени лист општине Врбас", број 26/2018), Скупштина општине Врбас, на седници одржаној 28. јануара 2020. године, донела је

РЕШЕЊЕ

О ОБРАЗОВАЊУ КОМИСИЈЕ ЗА СПРОВОЂЕЊЕ ПОСТУПКА ЈАВНОГ НАДМЕТАЊА
ЗА ДАВАЊЕ У ЗАКУП ПОЉОПРИВРЕДНОГ ЗЕМЉИШТА У ДРЖАВНОЈ СВОЈИНИ
У ОПШТИНИ ВРБАС

I

Образује се Комисија за спровођење поступка јавног надметања за давање у закуп пољопривредног земљишта у државној својини у општини Врбас (у даљем тексту: Комисија) у следећем саставу:

1. Милан Шашић, председник,
2. Неда Кустудић, члан,
3. Миља Кнежевић, члан,
4. Пеко Рогановић, члан,
5. Лидија Зарубица, члан,

6. Биљана Јевтић, члан,
7. Даница Тепавчевић, члан.

Председник и чланови Комисије именују се на мандатни период од 3 године.

II

Задатак Комисије је: доношење одлуке о почетној цени државног пољопривредног земљишта, прикупљање пријава за јавну лицитацију, спровођење поступка јавне лицитације, вођење записника и давање предлога Одлуке о давању у закуп пољопривредног земљишта у државној својини председнику Општине.

Административне и стручне послове за Комисију обавља Одељење за пољопривреду Општинске управе Врбас.

Комисија ради и одлучује у пуном саставу.

Накнада за рад утврђује се у износу од 300,00 дин. по радном сату.

Средства за рад Комисије обезбеђена су у буџету Општине.

III

Даном доношења овог Решења престаје да важи Решење о образовању Комисије број 06-3-1529-/2018-II/02. од 06. 12. 2018. године које је донео Председник општине Врбас.

IV

Ово Решење ступа на снагу даном доношења и објавиће се у „Службеном листу општине Врбас“.

СКУПШТИНА ОПШТИНЕ ВРБАС
Број: 112-10/2020-I/01
Дана: 28. јануара 2020. године
ВРБАС

Председник Скупштине општине,
Марјана Мараш, с.р.

14.

На основу члана 116. и 117. Закона о основама система образовања и васпитања („Службени гласник Републике Србије“, број 88/2017, 27/2018 – др. закон, 27/2018 (II) – др. закон и 10/2019) и члана 36. и 119. Статута општине Врбас („Службени лист општине Врбас“, број 26/2018), Скупштина општине Врбас, на седници одржаној 28. јануара 2020. године, донела је

РЕШЕЊЕ
О РАЗРЕШЕЊУ И ИМЕНОВАЊУ ЧЛАНА ШКОЛСКОГ ОДБОРА
ОСНОВНЕ ШКОЛЕ „СВЕТОЗАР МИЛЕТИЋ“ У ВРБАСУ

I

Соња Нинковић разрешава се дужности члана Школског одбора Основне школе „Светозар Милетић“ у Врбасу, представник из реда запослених.

II

Марина Перовић именује се за члана Школског одбора Основне школе „Светозар Милетић“ у Врбасу, представник из реда запослених.

III

Ово Решење објавиће се у „Службеном листу општине Врбас“.

СКУПШТИНА ОПШТИНЕ ВРБАС
Број: 112-8/2020-И/01
Дана: 28. јануара 2020. године
ВРБАС

Председник Скупштине општине,
Марјана Мараш, с.р.

15.

У Одлуци о ребалансу буџета општине Врбас за 2019. годину која је објављена у „Службеном листу општине Врбас“ у броју 27/2019 од 30. децембра 2019. године начињена је техничка грешка, па се даје следећа

ИСПРАВКА

У Одлуци о ребалансу буџета општине Врбас за 2019. годину („Службени лист општине Врбас“, број 27/2019) у члану 1. у ставу 1. уместо речи: „број 10/2018“ треба да стоје речи: „број 25/2018 и 18/2019“.

Ова Исправка објавиће се у „Службеном листу општине Врбас“.

СКУПШТИНА ОПШТИНЕ ВРБАС
Број: 06-1-7/2020-И/01
Дана: 28. јануара 2020. године
ВРБАС

Заменик секретара Скупштине општине,
Милан Половина, с.р.

САДРЖАЈ

Редни број	Страна	
СКУПШТИНА ОПШТИНЕ ВРБАС		
7.	ОДЛУКА О ДОНОШЕЊУ ПРОГРАМА ОТУЂЕЊА ГРАЂЕВИНСКОГ ЗЕМЉИШТА У ЈАВНОЈ СВОЈИНИ ЗА 2020. ГОДИНУ У ОПШТИНИ ВРБАС	41
8.	ОДЛУКА О ДАВАЊУ САГЛАСНОСТИ НА КОНАЧАН НАЦРТ УГОВОРА О ЈАВНО-ПРИВАТНОМ ПАРТНЕРСТВУ ЗА ЗАМЕНУ ДЕЛА ПОСТОЈЕЋИХ СВЕТИЉКИ ЈАВНОГ ОСВЕТЉЕЊА СА НОВИМ LED СВЕТИЉКАМА ПРИМЕНОМ МЕРА УШТЕДЕ ЕНЕРГИЈЕ НА ТЕРИТОРИЈИ ОПШТИНЕ ВРБАС	79
9.	ОДЛУКА О ИЗМЕНАМА О ДОПУНАМА ОДЛУКЕ О ПЛАТАМА, НАКНАДАМА И ДРУГИМ ПРИМАЊИМА ИЗАБРАНИХ, ИМЕНОВАНИХ И ПОСТАВЉЕНИХ ЛИЦА У ОРГАНИМА ОПШТИНЕ ВРБАС	80
10.	РЕШЕЊЕ О ПОСТАВЉЕЊУ ПРАВОБРАНИОЦА ОПШТИНЕ ВРБАС	82
11.	РЕШЕЊЕ О ПОСТАВЉЕЊУ ЗАМЕНИКА ПРАВОБРАНИОЦА ОПШТИНЕ ВРБАС	83
12.	РЕШЕЊЕ О ОБРАЗОВАЊУ СТРУЧНЕ КОМИСИЈЕ ЗА ИЗРАДУ ГОДИШЊЕГ ПРОГРАМА ЗАШТИТЕ, УРЕЂЕЊА И КОРИШЋЕЊА ПОЉОПРИВРЕДНОГ ЗЕМЉИШТА У ДРЖАВНОЈ СВОЈИНИ ЗА ТЕРИТОРИЈУ ОПШТИНЕ ВРБАС	84
13.	РЕШЕЊЕ О ОБРАЗОВАЊУ КОМИСИЈЕ ЗА СПРОВОЂЕЊЕ ПОСТУПКА ЈАВНОГ НАДМЕТАЊА ЗА ДАВАЊЕ У ЗАКУП ПОЉОПРИВРЕДНОГ ЗЕМЉИШТА У ДРЖАВНОЈ СВОЈИНИ У ОПШТИНИ ВРБАС	85
14.	РЕШЕЊЕ О РАЗРЕШЕЊУ И ИМЕНОВАЊУ ЧЛАНА ШКОЛСКОГ ОДБОРА ОСНОВНЕ ШКОЛЕ „СВЕТОЗАР МИЛЕТИЋ“ У ВРБАСУ	86
15.	ИСПРАВКА	87

Издавач: Скупштина општине Врбас

Одговорни уредник: Јелена Ђурковић - Технички уредник: Марија Тот
Адреса: Врбас, Маршала Тита 89 - Телефон: 021/7954-000, факс: 021/705-990

Годишња претплата: 9.000,00 динара - један примерак: 300,00 динара

Жиро рачун број: 840-13640-45 Општинска управа Врбас

Лист излази по потреби - Тираж: 65 примерака
